



**У Д М У Р Т  
РЕГИОН ГАЗ**  
проектное бюро

Свидетельство № 1187 от 05 апреля 2013 г.  
НП СРО «Проектирование дорог и инфраструктуры» № СРО-П-168-22112011

Проект планировки и проект межевания  
территории в целях строительства объекта:

Газопровод межпоселковый д. Карашур - д. Новотроицк - д. Атабаево - д. Верхние Юри -  
д. Каменный Ключ Можгинского района Удмуртской Республики

## **ПРОЕКТНАЯ ДОКУМЕНТАЦИЯ**

Чертеж планировки территории.

1187-16-012-ППТ

Ижевск 2016



**У Д М У Р Т  
РЕГИОН ГАЗ**  
проектное бюро

Свидетельство № 1187 от 05 апреля 2013 г.  
НП СРО «Проектирование дорог и инфраструктуры» № СРО-П-168-22112011

Проект планировки и проект межевания  
территории в целях строительства объекта:

Газопровод межпоселковый д. Карашур - д. Новотроицк - д. Атабаево - д. Верхние Юри -  
д. Каменный Ключ Можгинского района Удмуртской Республики

## ПРОЕКТНАЯ ДОКУМЕНТАЦИЯ

Чертеж планировки территории.

1187-16-012-ППТ

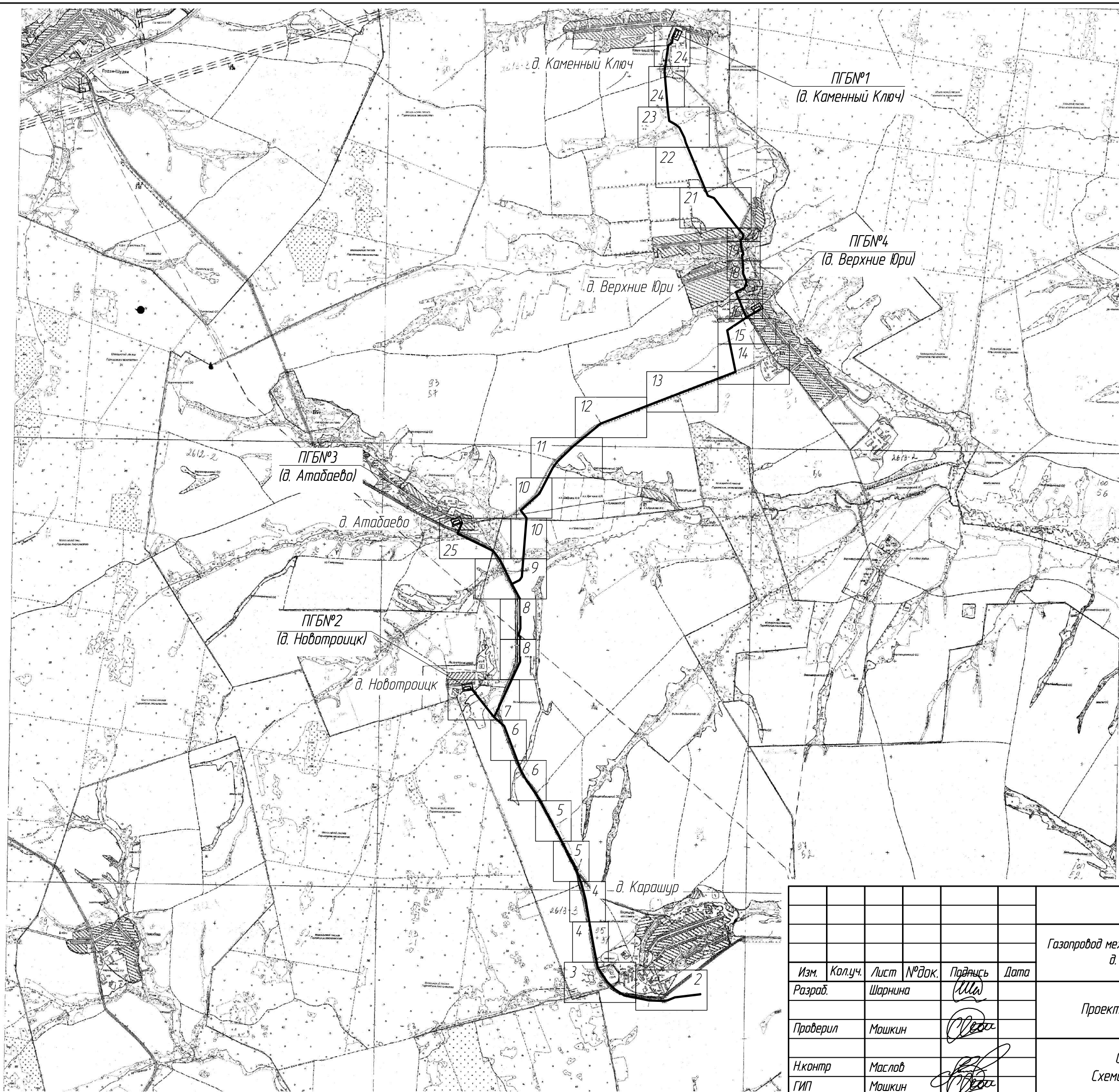
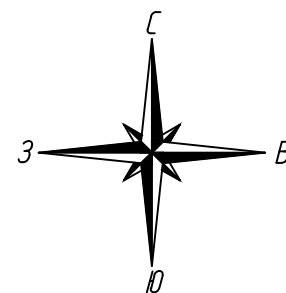
Директор

Д.А. Маслов

Главный инженер проекта

С.А. Мошкин

Ижевск 2016

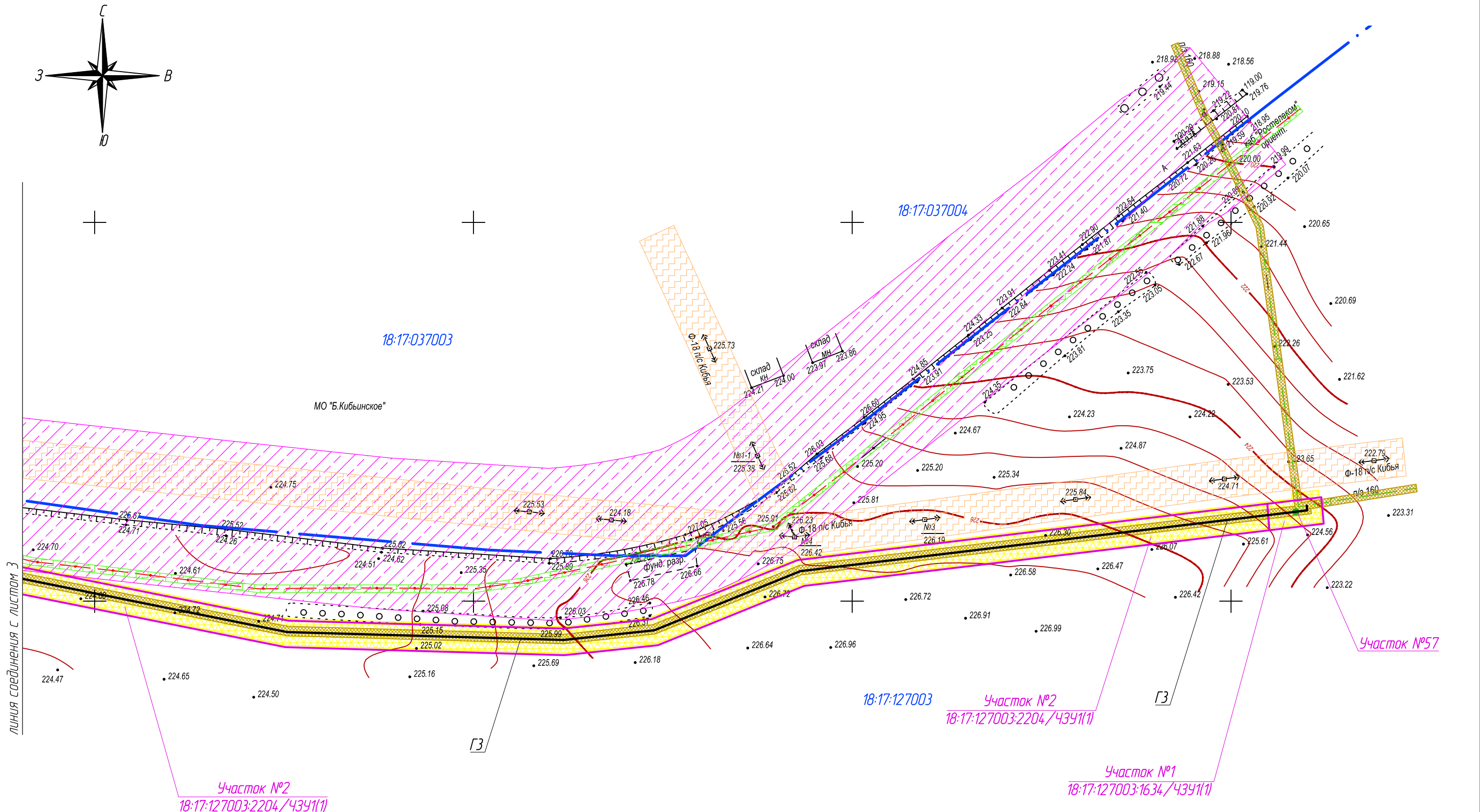
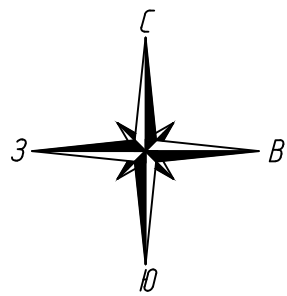


Условные обозначения:  
 ————— - Проектируемый газопровод.

Взам. инв. №  
 Подпись и дата  
 Инв. № подл.

Изм.	Колуч.	Лист	№ док.	Подпись	Дата
Разраб.	Шарнина			<i>Шарнина</i>	
Проверил	Машкин			<i>Машкин</i>	
Н.контр	Маслов			<i>Маслов</i>	
ГИП	Машкин			<i>Машкин</i>	

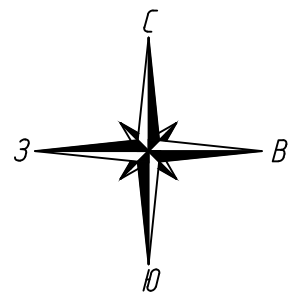
1187-16-012-ППТ		
Газопровод межпоселковый д. Карашур - д. Новотроицк - д. Атабаево - д. Верхние Юри - д. Каменный Ключ Можгинского района Удмуртской Республики		
Стадия	Лист	Листов
П	1	25
Ситуационный план Схема расположения листов		



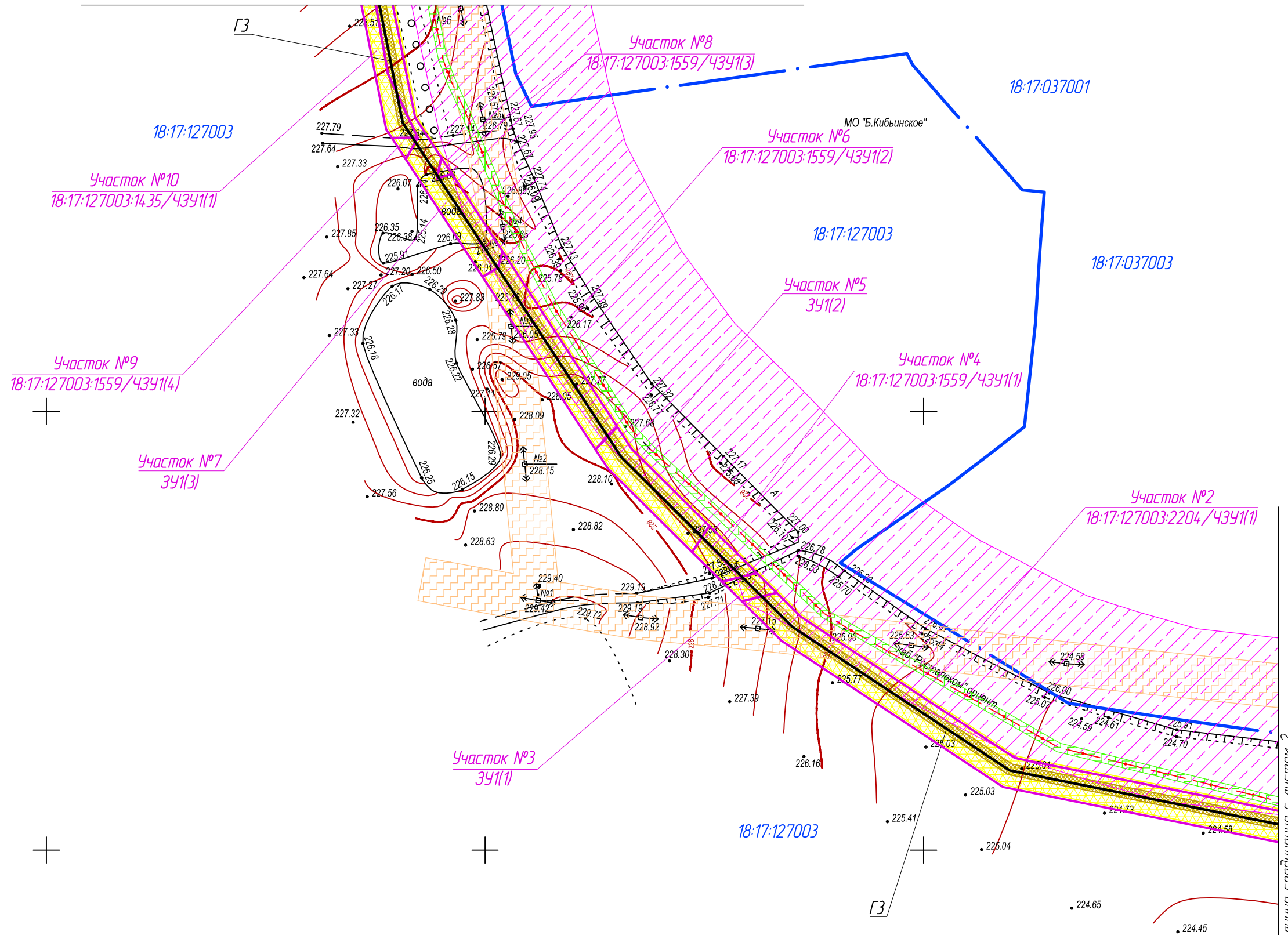
- Условные обозначения:**
- Ось проектируемого газопровода
  - Охранная зона газопровода 2 метра в одну сторону и 3 метра со стороны прокладки контрольного проводника
  - Зона градостроительных ограничений, предельное расстояние в каждую сторону от оси газопровода до фундаментов зданий и сооружений
  - Охранная зона автодороги
  - Границы водоохранной зоны водных объектов
  - Охранная зона водопроводов
  - Охранная зона тепловых сетей
  - Охранная зона ЛЭП
  - Охранная зона кабеля связи
  - Части земельных участков, подлежащих постановке на учет
  - Граница земельного участка, в отношении которого планируется установление сервитута на период строительства и в последующем на период эксплуатации
  - Граница кадастрового квартала
  - Кадастровый номер квартала 18-17-127003

1187-16-012-ППТ					
Газопровод межпоселковый д. Карашур - д. Новотроицк - д. Атабаево - д. Верхние Юри - д. Каменный Ключ Можгинского района Удмуртской Республики					
Изм.	Кол.уч.	Лист	№ док.	Подпись	Дата
Разраб.	Шарнина			<i>Шарнина</i>	
Проверил	Машкин			<i>Машкин</i>	
Н.контр	Маслов			<i>Маслов</i>	
ГИП	Машкин			<i>Машкин</i>	
Проект планировки территории					Стадия
Чертеж планировки территории М1:2000					Лист
					Листов
					П
					2
					Листов
					Листов





линия соединения с листом 4



**Условные обозначения:**

- Ось проектируемого газопровода
- Охранная зона газопровода 2 метра в одну сторону и 3 метра со стороны прокладки контрольного проводника
- Зона градостроительных ограничений, предельное расстояние в каждую сторону от оси газопровода до фундаментов зданий и сооружений
- Охранная зона автодороги
- Границы водоохранной зоны водных объектов
- Охранная зона водопроводов

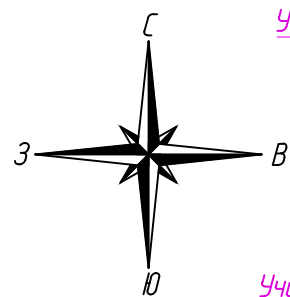
- Охранная зона тепловых сетей
- Охранная зона ЛЭП
- Охранная зона кабеля связи
- Части земельных участков, подлежащих постановке на учет
- Граница земельного участка, в отношении которого планируется установление сервитута на период строительства и в последующем на период эксплуатации
- Граница кадастрового квартала
- 18:17:127003 - Кадастровый номер квартала

Взам. инв. №	
Подпись и дата	
Инв. № подл.	

						1187-16-012-ППТ			
						Газопровод межпоселковый д. Карашур - д. Новотроицк - д. Атабаево - д. Верхние Юри - д. Каменный Ключ Можгинского района Удмуртской Республики			
Изм.	Кол.уч.	Лист	№ док.	Подпись	Дата	Проект планировки территории	Стадия	Лист	Листов
Разраб.		Шарнина		<i>Шарнина</i>			П	3	
Проверил		Машкин		<i>Машкин</i>		Чертеж планировки территории М1:2000			
Н.контр		Маслов		<i>Маслов</i>					
ГИП		Машкин		<i>Машкин</i>					

линия соединения с листом 2

линия соединения \*



Участок №7  
341(3)

Участок №11  
18:17:127003:14.38/4341(1)

МО "Б.Кибьинское"

18:17:127003

18:17:037001

Участок №7  
341(3)

Участок №10  
18:17:127003:14.35/4341(1)

линия соединения с листом 3

Условные обозначения:

- Ось проектируемого газопровода
- Охранная зона газопровода
- Зона градостроительных ограничений, предельное расстояние в каждую сторону от оси газопровода до фундаментов зданий и сооружений
- Охранная зона автодороги
- Границы водоохранной зоны водных объектов
- Охранная зона водопроводов

- Охранная зона тепловых сетей
- Охранная зона ЛЭП
- Охранная зона кабеля связи
- Части земельных участков, подлежащих постановке на учет
- Граница земельного участка, в отношении которого планируется установление сервитута на период строительства и в последующем на период эксплуатации
- Граница кадастрового квартала
- Кадастровый номер квартала 18:17:127003

линия соединения с листом 5

Участок №11  
18:17:127003:14.38/4341(1)

18:17:127003

18:17:037001

Участок №7  
341(3)

МО "Б.Кибьинское"

Участок №7  
341(3)

линия соединения \*

1187-16-012-ППТ

Газопровод межпоселковый д. Карашур -д. Новотроицк - д. Атабаево - д. Верхние Юри - д. Каменный Ключ Можгинского района Удмуртской Республики

Изм.	Кол.уч.	Лист	№ док.	Подпись	Дата
Разраб.		Шарнина			
Проверил		Машкин			
Н.контр		Маслов			
ГИП		Машкин			

Проект планировки территории

Стадия	Лист	Листов
П	4	

Чертеж планировки территории М1:2000



Взам. инв. №

Подпись и дата

Инв. № подл.

линия соединения \*

Участок №12  
18:17:127003:1636/43У1(1)

МО "Б.Кибьинское"

Участок №11  
18:17:127003:1438/43У1(1)

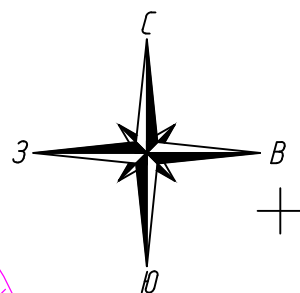
ГЗ

Участок №11  
18:17:127003:1438/43У1(1)

18:17:127003

18:17:130001

18:17:037001



линия соединения с листом 6

Участок №13  
3У1(4)

МО "Б.Кибьинское"

Участок №12  
18:17:127003:1636/43У1(1)

18:17:130001

ГЗ

18:17:127003

набл. скв.  
209.39

Участок №12  
18:17:127003:1636/43У1(1)

линия соединения \*

линия соединения с листом 4

Условные обозначения:

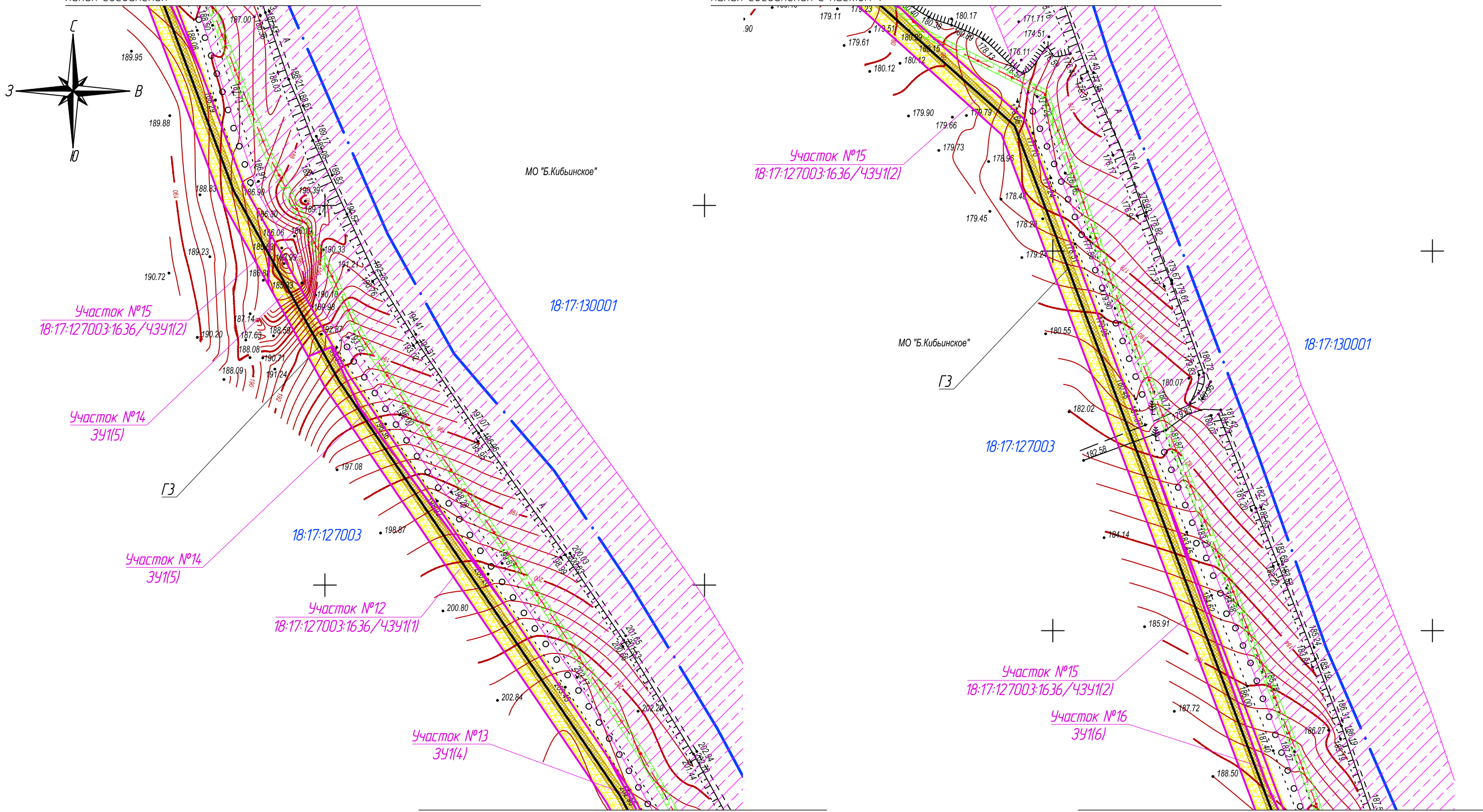
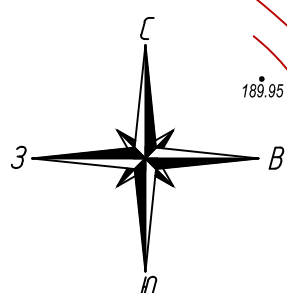
- Ось проектируемого газопровода
- Охранная зона газопровода
- 2 метра в одну сторону и 3 метра со стороны прокладки контрольного проводника
- Зона градостроительных ограничений, предельное расстояние в каждую сторону от оси газопровода до фундаментов зданий и сооружений
- Охранная зона автодороги
- Границы водоохранной зоны водных объектов
- Охранная зона водопроводов

- Охранная зона тепловых сетей
- Охранная зона ЛЭП
- Охранная зона кабеля связи
- Части земельных участков, подлежащих постановке на учет
- Граница земельного участка, в отношении которого планируется установление сервитута на период строительства и в последующем на период эксплуатации
- Граница кадастрового квартала
- 18:17:127003 - Кадастровый номер квартала

						1187-16-012-ППТ			
						Газопровод межпоселковый д. Карашур -д. Новотроицк - д. Атабаево - д. Верхние Юри - д. Каменный Ключ Можгинского района Удмуртской Республики			
Изм.	Кол.уч.	Лист	№ док.	Подпись	Дата	Проект планировки территории	Стадия	Лист	Листов
Разраб.		Шарнина					П	5	
Проверил		Машкин				Чертеж планировки территории М1:2000			
Н.контр		Маслов							
ГИП		Машкин							

линия соединения \*

линия соединения с листом 7



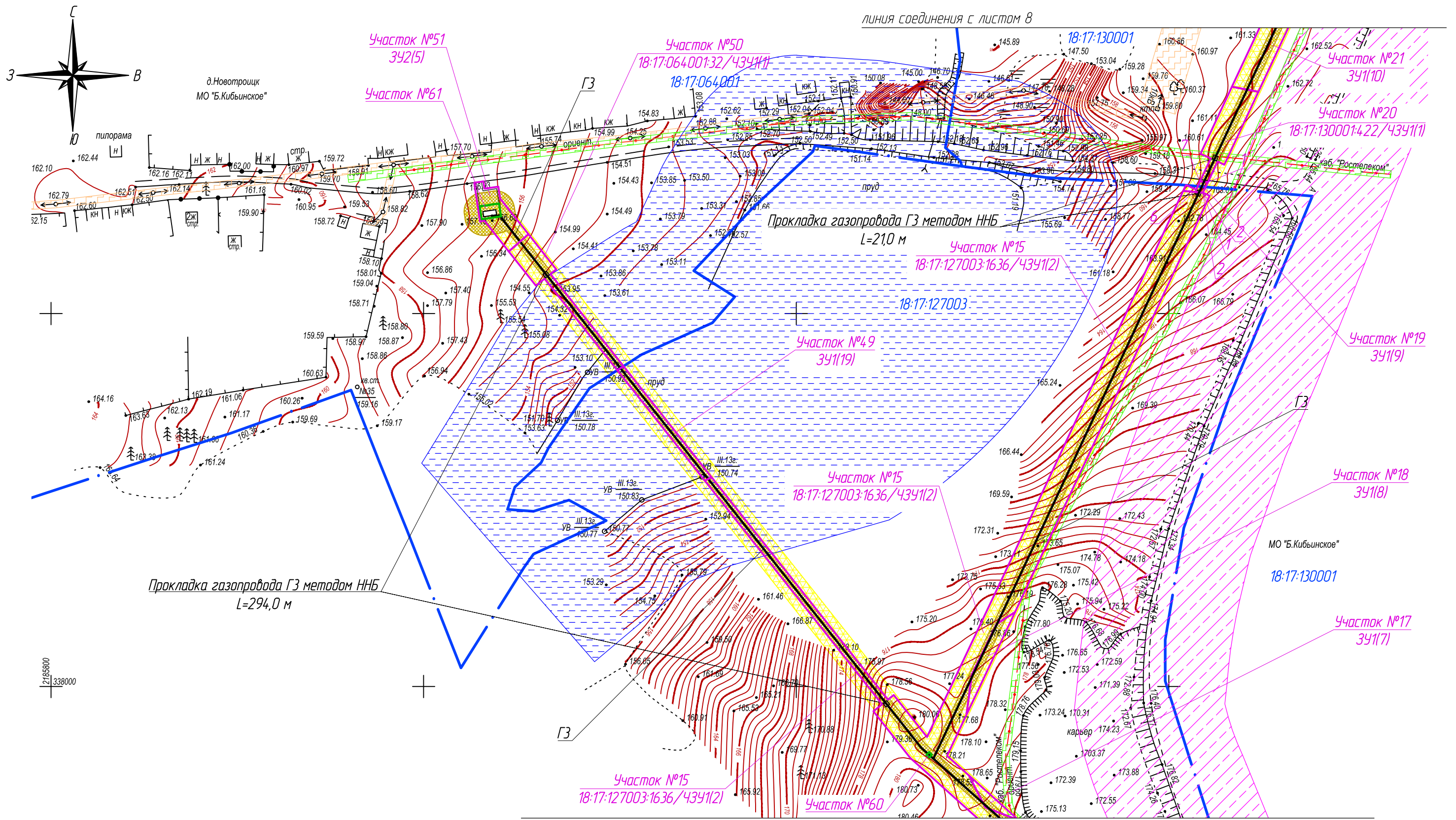
Взам. инв. №  
Подпись и дата  
Инв. № подл.

**Условные обозначения:**

- Ось проектируемого газопровода
- Охранная зона газопровода  
2 метра в одну сторону и 3 метра со стороны прокладки контрольного проводника
- Зона градостроительных ограничений, предельное расстояние в каждую сторону от оси газопровода до фундаментов зданий и сооружений
- Охранная зона автодороги
- Границы водоохранной зоны водных объектов
- Охранная зона водопроводов
- Охранная зона тепловых сетей
- Охранная зона ЛЭП
- Охранная зона кабеля связи
- Части земельных участков, подлежащих постановке на учет
- Граница земельного участка, в отношении которого планируется установление сервитута на период строительства и в последующем на период эксплуатации
- Граница кадастрового квартала
- Кадастровый номер квартала

1187-16-012-ППТ					
Газопровод межпоселковый д. Карашур -д. Новотроицк - д. Атабаево - д. Верхние Юри - д. Каменный Ключ Можгинского района Удмуртской Республики					
Изм.	Кол.уч.	Лист	№ док.	Подпись	Дата
Разраб.		Шарнина			
Проверил		Машкин			
Н.контр		Маслов			
ГИП		Машкин			
Проект планировки территории				Стадия	Лист
Чертеж планировки территории М1:2000				П	6
				<b>РЕГИОН ГАЗ</b> проектное бюро	



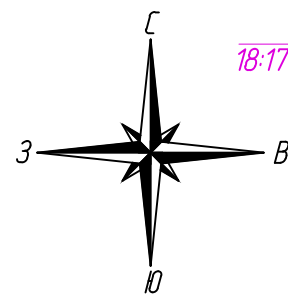


Взам. инв. №  
Подпись и дата  
Инв. № подл.

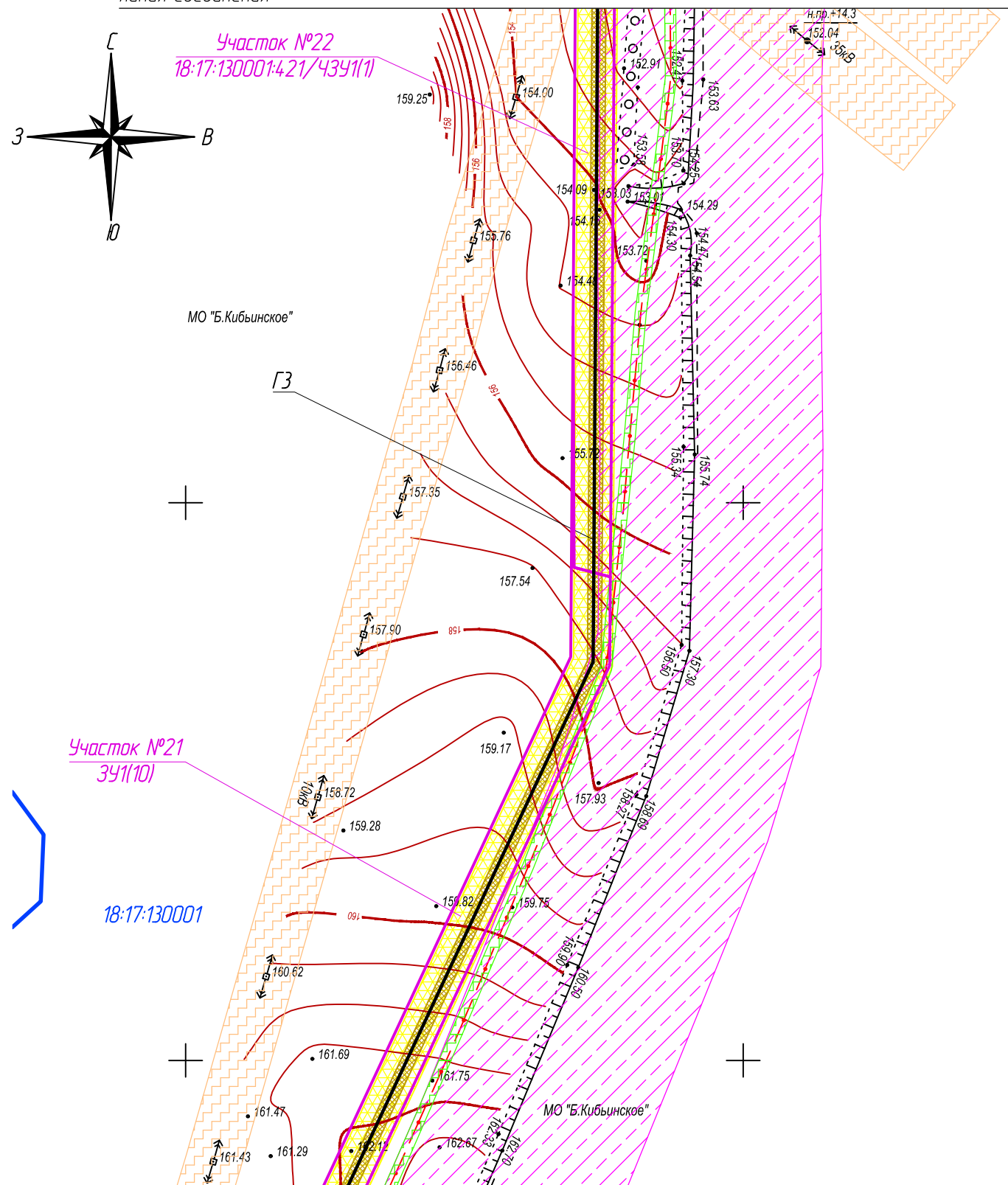
- Условные обозначения:**
- Ось проектируемого газопровода
  - Охранная зона газопровода 2 метра в одну сторону и 3 метра со стороны прокладки контрольного проводника
  - Зона градостроительных ограничений, предельное расстояние в каждую сторону от оси газопровода до фундаментов зданий и сооружений
  - Охранная зона автодороги
  - Границы водоохранной зоны водных объектов
  - Охранная зона водопроводов
  - Охранная зона тепловых сетей
  - Охранная зона ЛЭП
  - Охранная зона кабеля связи
  - Части земельных участков, подлежащих постановке на учет
  - Граница земельного участка, в отношении которого планируется установление сервитута на период строительства и в последующем на период эксплуатации
  - Граница кадастрового квартала
  - Кадастровый номер квартала 18:17:127003

					1187-16-012-ППТ				
					Газопровод межпоселковый д. Карашур - д. Новотроицк - д. Атабаево - д. Верхние Юри - д. Каменный Ключ Можгинского района Удмуртской Республики				
Изм.	Кол.уч.	Лист	№ док.	Подпись	Дата	Проект планировки территории	Стадия	Лист	Листов
Разраб.	Шарнина			<i>Шарнина</i>			П	7	
Проверил	Машкин			<i>Машкин</i>		Чертеж планировки территории М1:2000			
Н.контр	Маслов			<i>Маслов</i>					
ГИП	Машкин			<i>Машкин</i>					

линия соединения \*



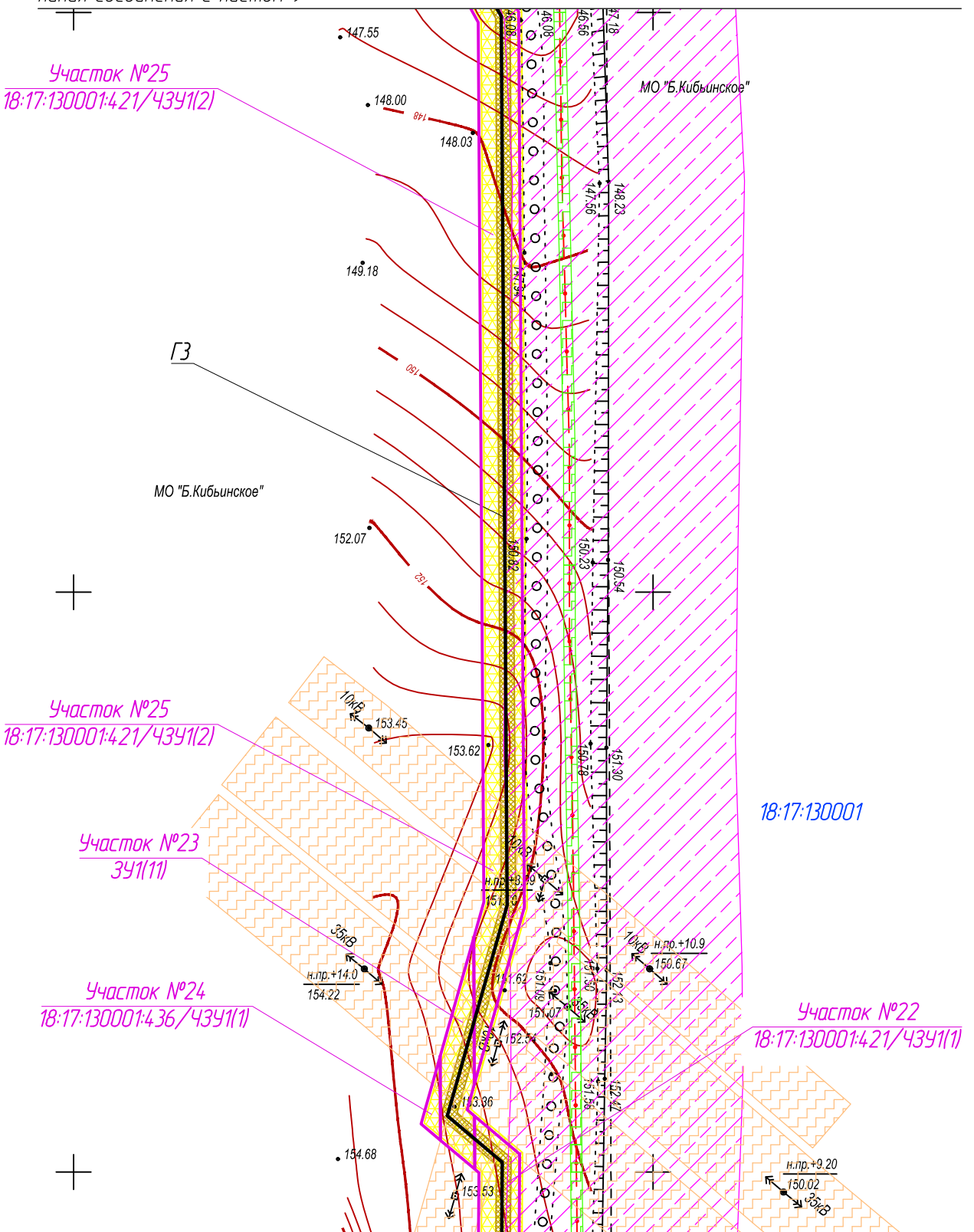
Участок №22  
18:17:130001:421/43У1(1)



линия соединения с листом 7

линия соединения с листом 9

Участок №25  
18:17:130001:421/43У1(2)



линия соединения \*

Условные обозначения:

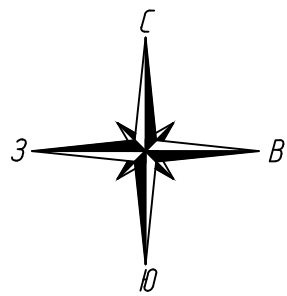
- Ось проектируемого газопровода
- Охранная зона газопровода
- Зона градостроительных ограничений, предельное расстояние в каждую сторону от оси газопровода до фундаментов зданий и сооружений
- Охранная зона автодороги
- Границы водоохранной зоны водных объектов
- Охранная зона водопроводов
- Охранная зона тепловых сетей
- Охранная зона ЛЭП
- Охранная зона кабеля связи
- Части земельных участков, подлежащих постановке на учет
- Граница земельного участка, в отношении которого планируется установление сервитута на период строительства и в последующем на период эксплуатации
- Граница кадастрового квартала
- Кадастровый номер квартала

1187-16-012-ППТ					
Газопровод межпоселковый д. Карашур -д. Новотроицк - д. Атабаево - д. Верхние Юри - д. Каменный Ключ Можгинского района Удмуртской Республики					
Изм.	Кол.уч.	Лист	№ док.	Подпись	Дата
Разраб.		Шарнина			
Проверил		Машкин			
Н.контр		Маслов			
ГИП		Машкин			
Проект планировки территории					Стадия
Чертеж планировки территории М1:2000					Лист
					Листов

Взам. инв. №

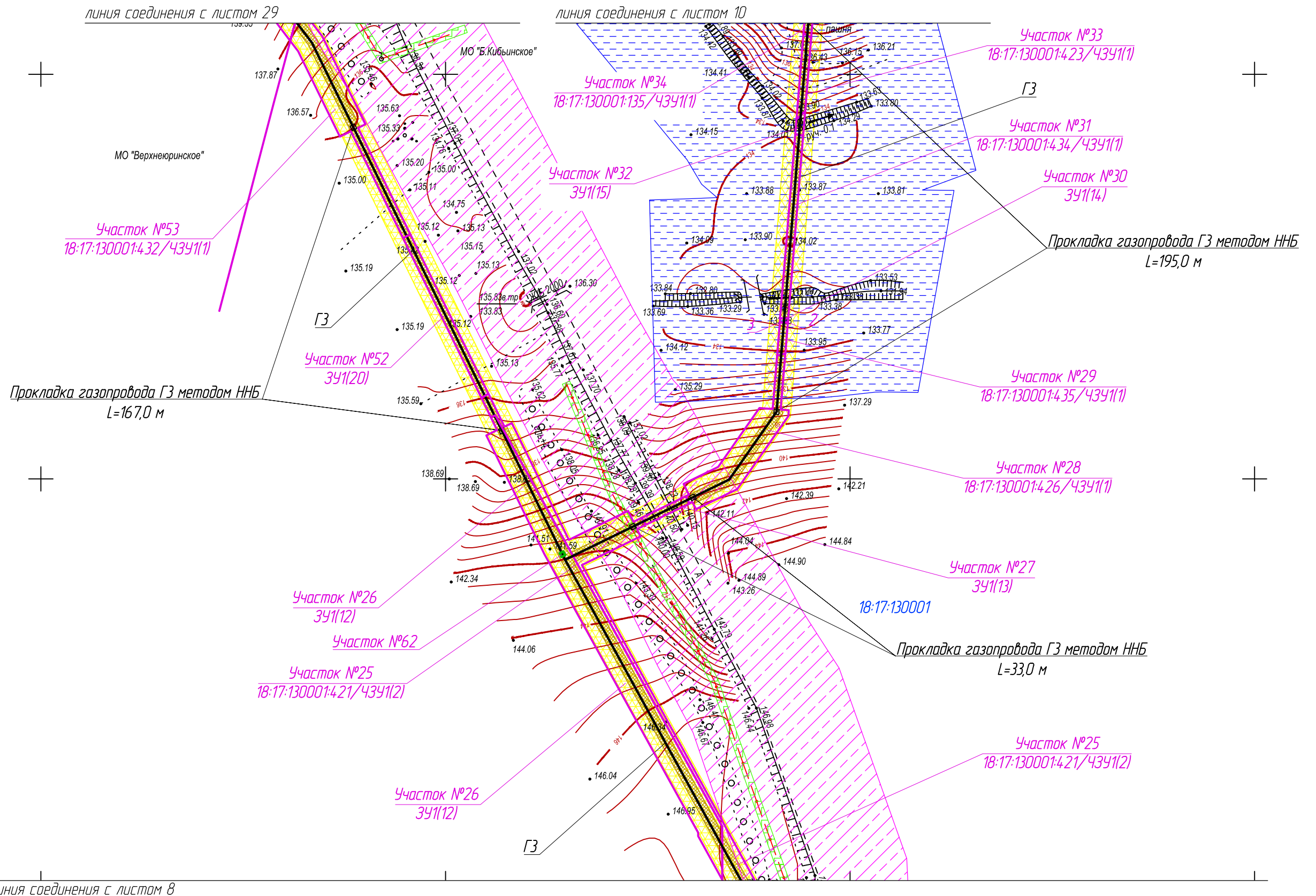
Подпись и дата

Инв. № подл.



линия соединения с листом 29

линия соединения с листом 10



линия соединения с листом 8

Условные обозначения:

- Ось проектируемого газопровода
- Охранная зона газопровода 2 метра в одну сторону и 3 метра со стороны прокладки контрольного проводника
- Зона градостроительных ограничений, предельное расстояние в каждую сторону от оси газопровода до фундаментов зданий и сооружений
- Охранная зона автодороги
- Границы водоохранной зоны водных объектов
- Охранная зона водопроводов

- Охранная зона тепловых сетей
- Охранная зона ЛЭП
- Охранная зона кабеля связи
- Части земельных участков, подлежащих постановке на учет
- Граница земельного участка, в отношении которого планируется установление сервитута на период строительства и в последующем на период эксплуатации
- Граница кадастрового квартала
- Кадастровый номер квартала 18:17:127003

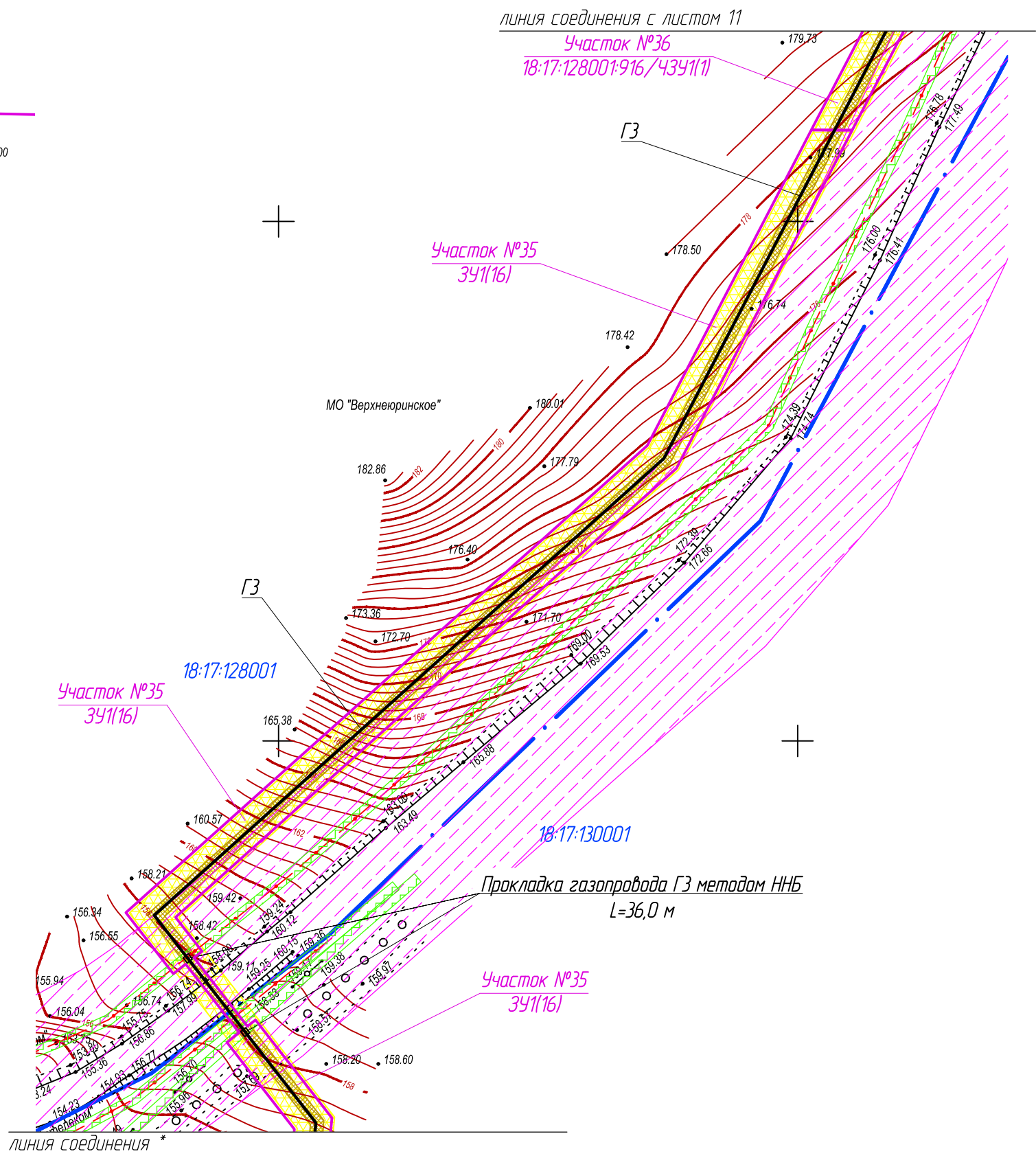
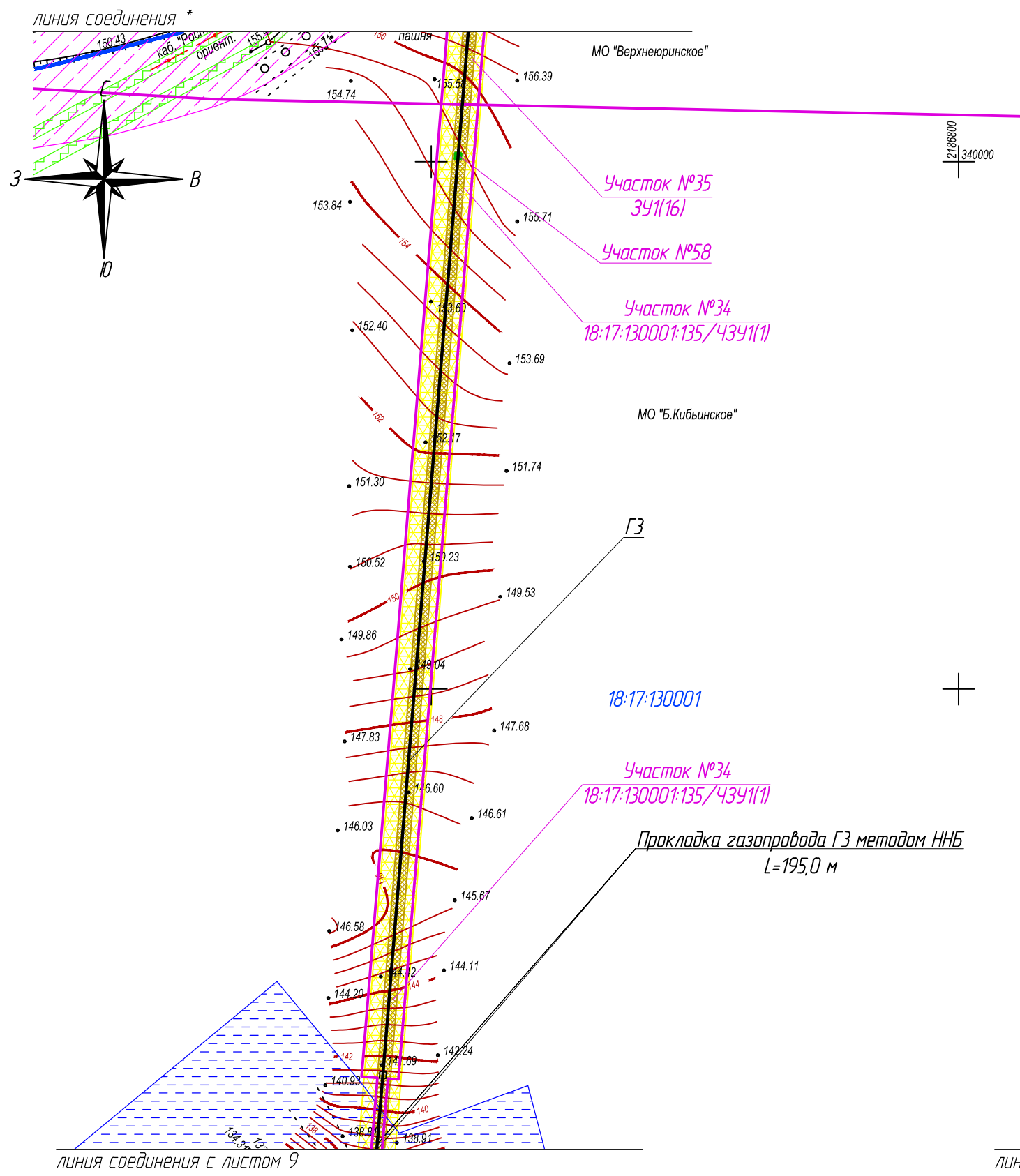
1187-16-012-ППТ					
Газопровод межпоселковый д. Карашур - д. Новотроицк - д. Атабаево - д. Верхние Юри - д. Каменный Ключ Можгинского района Удмуртской Республики					
Изм.	Кол.уч.	Лист	№ док.	Подпись	Дата
Разраб.		Шарнина			
Проверил		Машкин			
Н.контр		Маслов			
ГИП		Машкин			
Проект планировки территории					Стадия
Чертеж планировки территории М1:2000					Лист
					Листов
					П
					9
					Листов
					Листов



Взам. инв. №

Подпись и дата

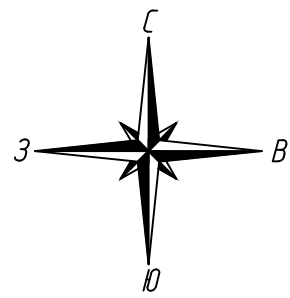
Инв. № подл.



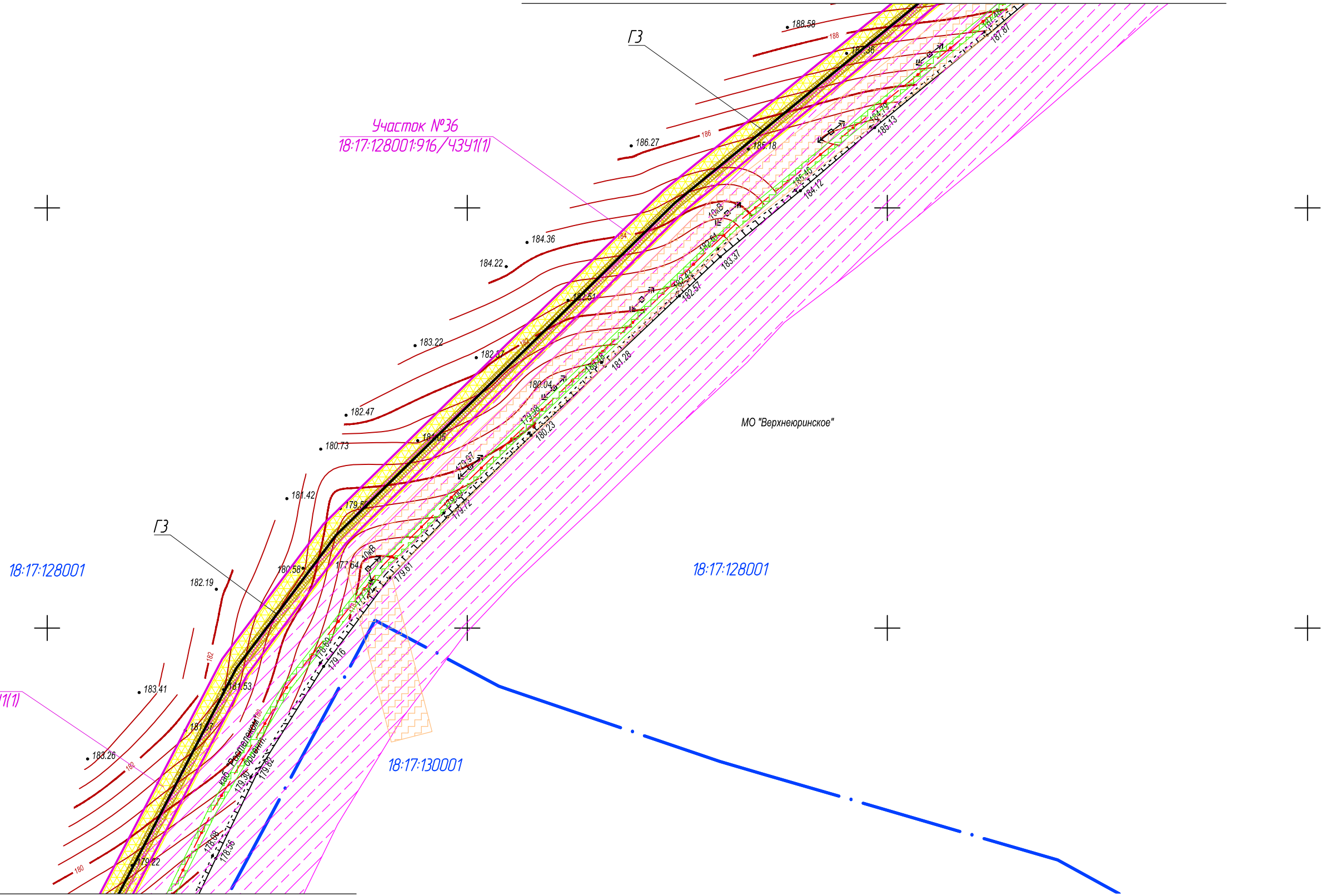
Взам. инв. №  
Подпись и дата  
Инв. № подл.

- Условные обозначения:**
- Ось проектируемого газопровода
  - Охранная зона газопровода
  - Зона градостроительных ограничений, предельное расстояние в каждую сторону от оси газопровода до фундаментов зданий и сооружений
  - Охранная зона автодороги
  - Границы водоохранной зоны водных объектов
  - Охранная зона водопроводов
  - Охранная зона тепловых сетей
  - Охранная зона ЛЭП
  - Охранная зона кабеля связи
  - Части земельных участков, подлежащих постановке на учет
  - Граница земельного участка, в отношении которого планируется установление сервитута на период строительства и в последующем на период эксплуатации
  - Граница кадастрового квартала
  - Кадастровый номер квартала

						1187-16-012-ППТ			
						Газопровод межпоселковый д. Карашур -д. Новотроицк - д. Атабаево - д. Верхние Юри - д. Каменный Ключ Можгинского района Удмуртской Республики			
Изм.	Кол.уч.	Лист	№ док.	Подпись	Дата	Проект планировки территории	Стадия	Лист	Листов
Разраб.		Шарнина					П	10	
Проверил		Машкин				Чертеж планировки территории М1:2000			
Н.контр		Маслов							
ГИП		Машкин							



линия соединения с листом 12



линия соединения с листом 10

**Условные обозначения:**

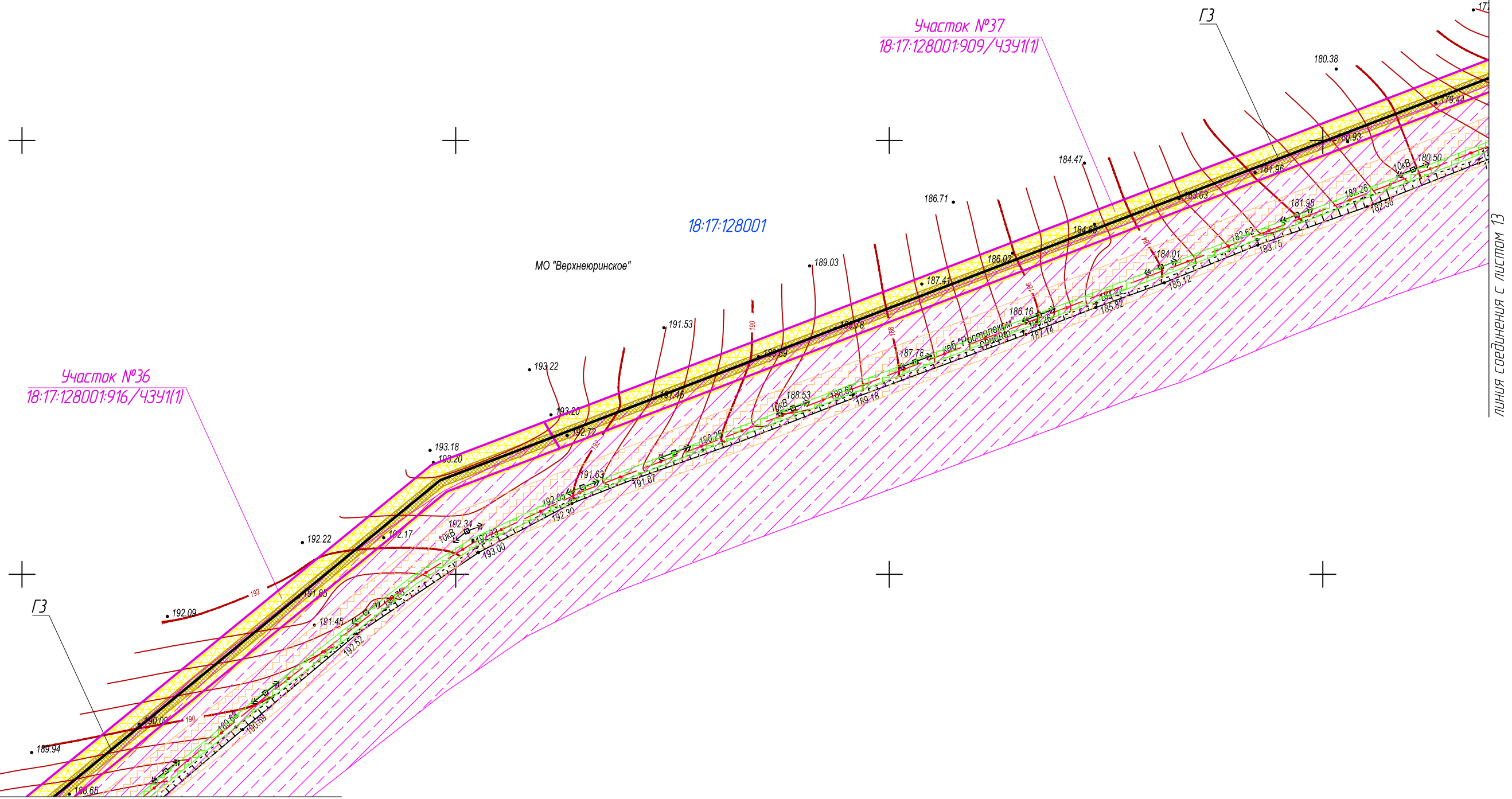
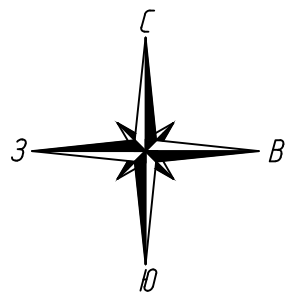
- |  |  |  |  |
|--|--|--|--|
|  | - Ось проектируемого газопровода   |  | - Охранная зона тепловых сетей   |
|  | - Охранная зона газопровода  |  | - Охранная зона ЛЭП  |
|  | 2 метра в одну сторону и 3 метра со стороны прокладки контрольного проводника  |  | - Охранная зона кабеля связи   |
|  | - Зона градостроительных ограничений, предельное расстояние в каждую сторону от оси газопровода до фундаментов зданий и сооружений |  | - Части земельных участков, подлежащих постановке на учет  |
|  | - Охранная зона автодороги   |  | - Граница земельного участка, в отношении которого планируется установление сервитута на период строительства и в последующем на период эксплуатации |
|  | - Границы водоохранной зоны водных объектов  |  | - Граница кадастрового квартала  |
|  | - Охранная зона водопроводов   |  | - Кадастровый номер квартала   |

						1187-16-012-ППТ			
						Газопровод межпоселковый д. Карашур -д. Новотроицк - д. Атабаево - д. Верхние Юри - д. Каменный Ключ Можгинского района Удмуртской Республики			
Изм.	Кол.уч.	Лист	№ док.	Подпись	Дата	Проект планировки территории	Стадия	Лист	Листов
Разраб.	Шарнина						П	11	
Проверил	Машкин					Чертеж планировки территории М1:2000			
Н.контр	Маслов								
ГИП	Машкин								

Взам. инв. №














Подпись и дата






Инв. № подл.



линия соединения с листом 11

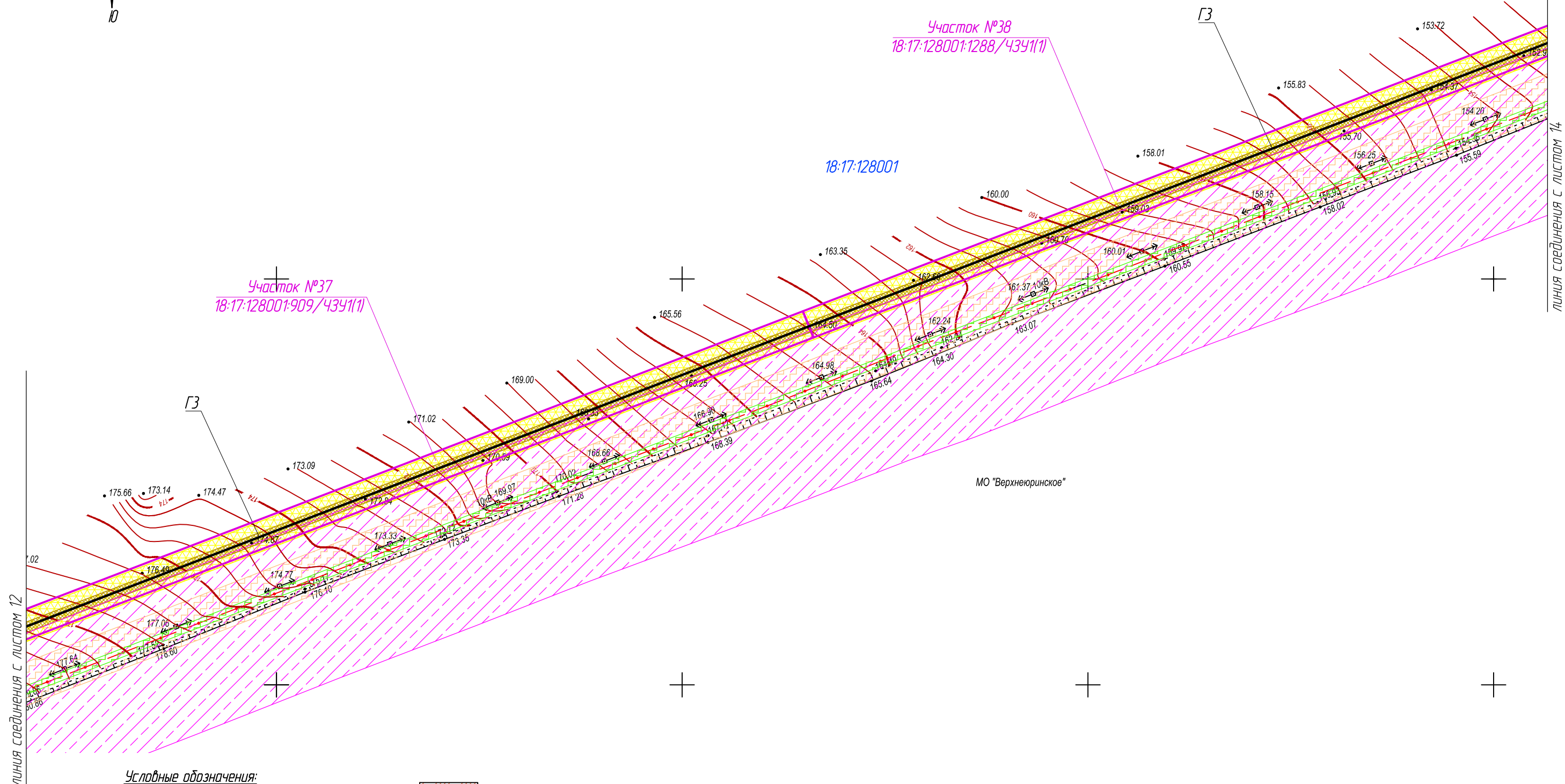
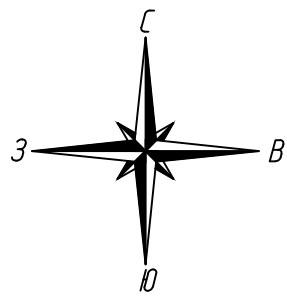
**Условные обозначения:**

-  - Ось проектируемого газопровода
-  - Охранная зона газопровода
-  - Зона градостроительных ограничений, предельное расстояние в каждую сторону от оси газопровода до фундаментов зданий и сооружений
-  - Охранная зона автодороги
-  - Границы водоохранной зоны водных объектов
-  - Охранная зона водопроводов
-  - Охранная зона тепловых сетей
-  - Охранная зона ЛЭП
-  - Охранная зона кабеля связи
-  - Части земельных участков, подлежащих постановке на учет
-  - Граница земельного участка, в отношении которого планируется установление сервитута на период строительства и в последующем на период эксплуатации
-  - Граница кадастрового квартала
-  - Кадастровый номер квартала 18:17:127003

1187-16-012-ППТ					
Газопровод межпоселковый д. Карашур -д. Новотроицк - д. Атабаево - д. Верхние Юри - д. Каменный Ключ Можгинского района Удмуртской Республики					
Изм.	Кол.уч.	Лист	№ док.	Подпись	Дата
Разраб.		Шарнина			
Проверил		Машкин			
Н.контр		Маслов			
ГИП		Машкин			
Проект планировки территории				Стадия	Лист
Чертеж планировки территории М1:2000				П	12
					

Взам. инв. №  
Подпись и дата  
Инв. № подл.

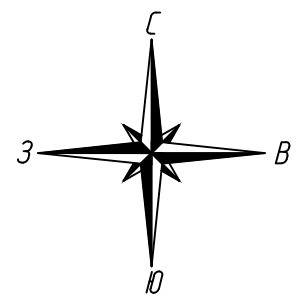
линия соединения с листом 13



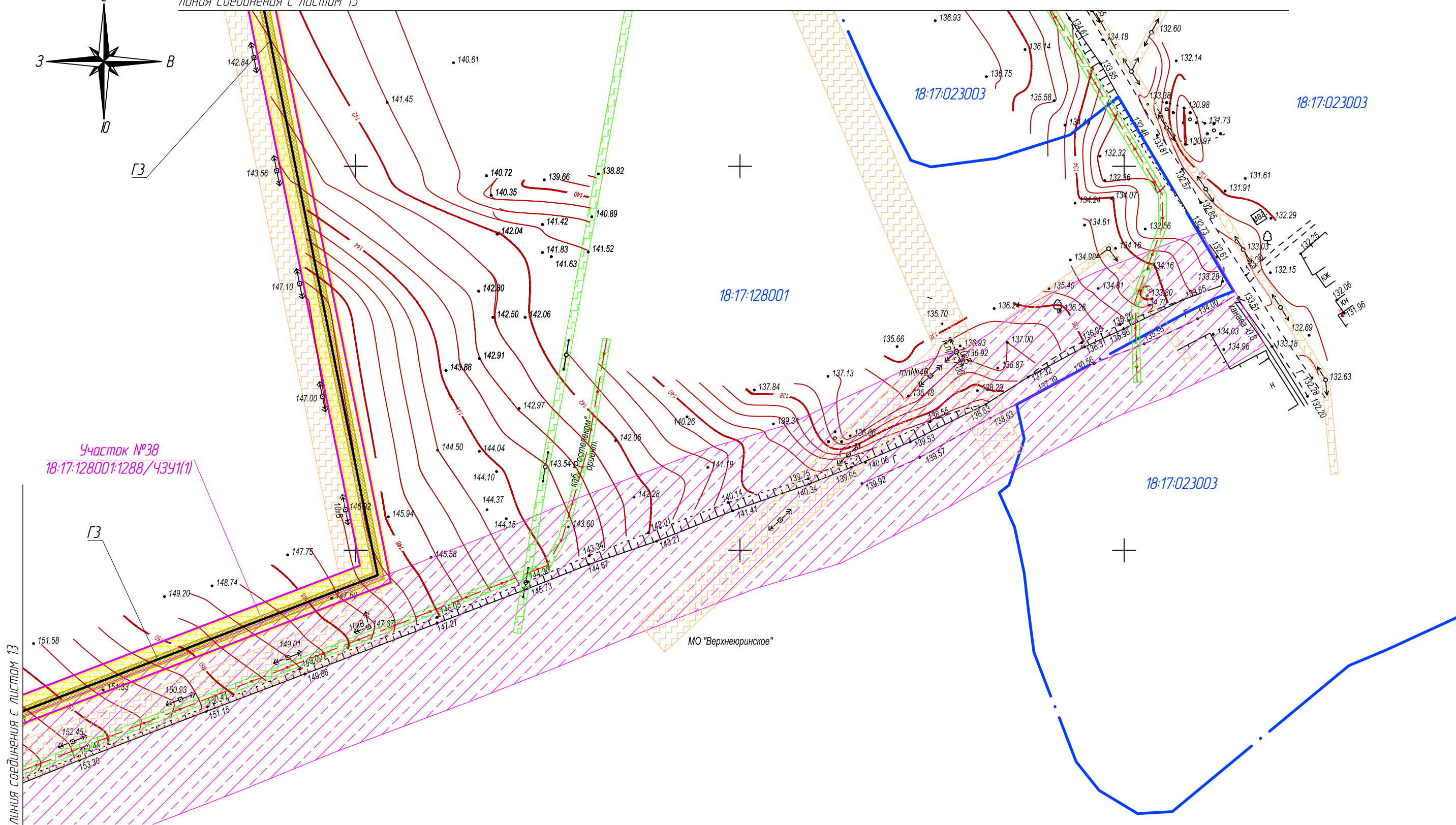
- Ось проектируемого газопровода
- Охранная зона газопровода 2 метра в одну сторону и 3 метра со стороны прокладки контрольного проводника
- Зона градостроительных ограничений, предельное расстояние в каждую сторону от оси газопровода до фундаментов зданий и сооружений
- Охранная зона автодороги
- Границы водоохранной зоны водных объектов
- Охранная зона водопроводов
- Охранная зона тепловых сетей
- Охранная зона ЛЭП
- Охранная зона кабеля связи
- Части земельных участков, подлежащих постановке на учет
- Граница земельного участка, в отношении которого планируется установление сервитута на период строительства и в последующем на период эксплуатации
- Граница кадастрового квартала
- Кадастровый номер квартала 18:17:127003

						1187-16-012-ППТ			
						Газопровод межпоселковый д. Карашур -д. Новотроицк - д. Атабаево - д. Верхние Юри - д. Каменный Ключ Можгинского района Удмуртской Республики			
Изм.	Кол.уч.	Лист	№ док.	Подпись	Дата	Проект планировки территории	Стадия	Лист	Листов
Разраб.			Шарнина				П	13	
Проверил			Машкин			Чертеж планировки территории М1:2000			
Н.контр			Маслов						
ГИП			Машкин						

Взам. инв. №  
 Подпись и дата  
 Инв. № подл.



линия соединения с листом 15



Участок №38  
18:17:128001:1288/4341(1)

МО "Верхнеюринское"

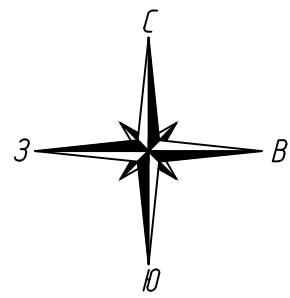
**Условные обозначения:**

- Ось проектируемого газопровода
- Охранная зона газопровода
- Зона градостроительных ограничений, предельное расстояние в каждую сторону от оси газопровода до фундаментов зданий и сооружений
- Охранная зона автодороги
- Границы водоохранной зоны водных объектов
- Охранная зона водопроводов
- Охранная зона тепловых сетей
- Охранная зона ЛЭП
- Охранная зона кабеля связи
- Части земельных участков, подлежащих постановке на учет
- Граница земельного участка, в отношении которого планируется установление сервитута на период строительства и в последующем на период эксплуатации
- Граница кадастрового квартала
- Кадастровый номер квартала

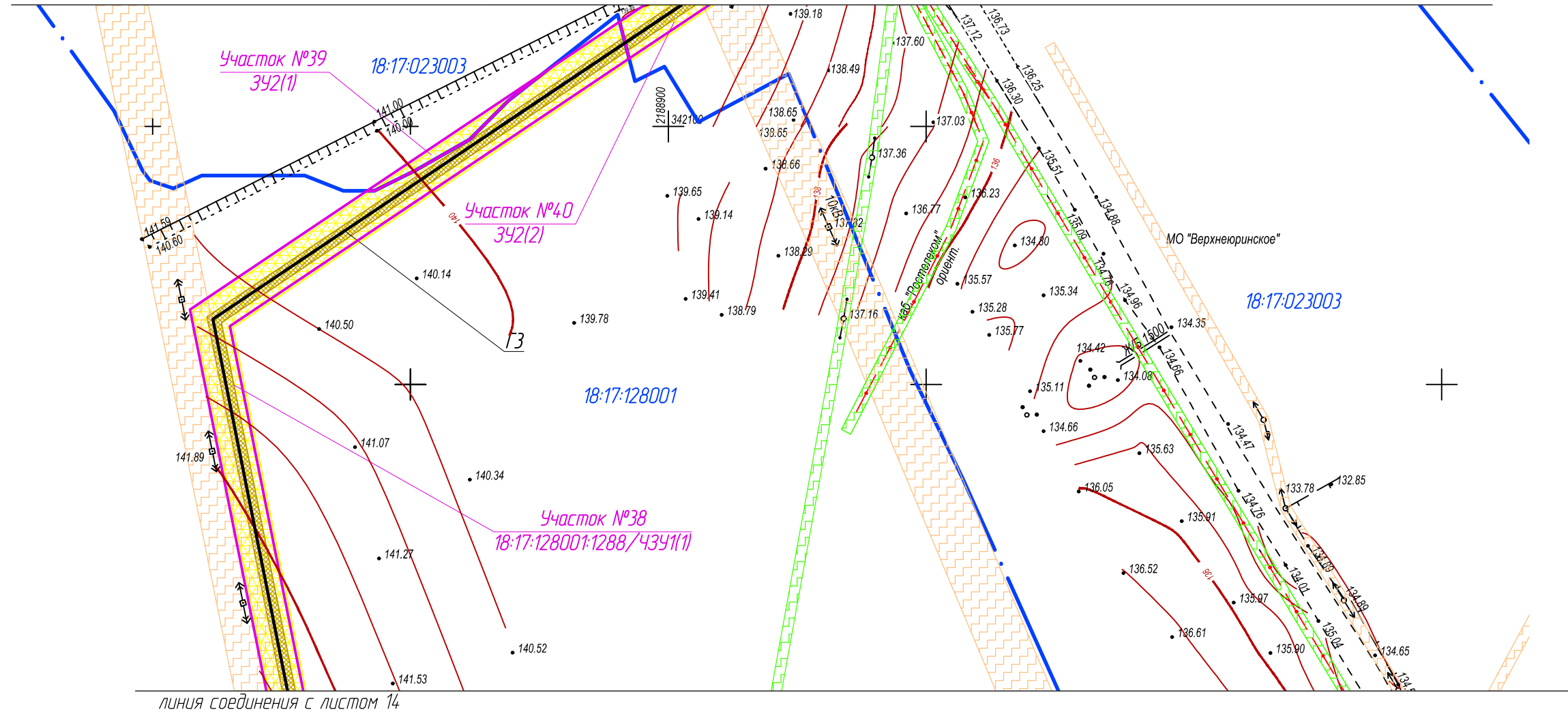
1187-16-012-ППТ					
Газопровод межпоселковый д. Карашур -д. Новотроицк - д. Атабаево - д. Верхние Юри - д. Каменный Ключ Можгинского района Удмуртской Республики					
Изм.	Кол.уч.	Лист	№ док.	Подпись	Дата
Разраб.	Шарнина				
Проверил	Машкин				
Н.контр	Маслов				
ГИП	Машкин				
Проект планировки территории					Стадия
Чертеж планировки территории М1:2000					Лист
17					Листов
14					1

Взам. инв. №  
Подпись и дата  
Инв. № подл.





линия соединения с листом 16 (линия соединения с М1:1000)



линия соединения с листом 14

**Условные обозначения:**

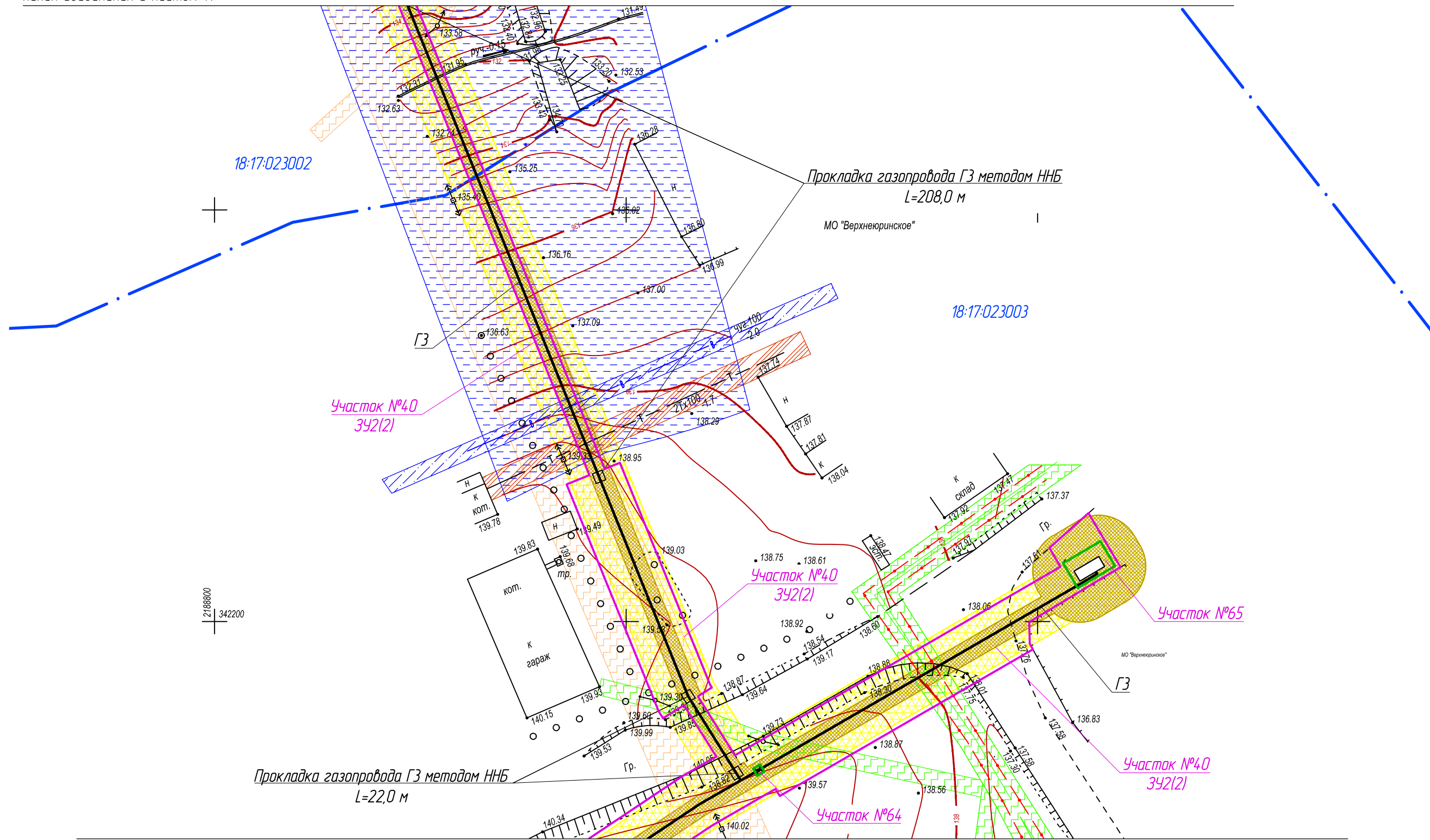
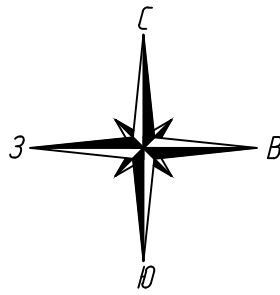
- Ось проектируемого газопровода
- Охранная зона газопровода 2 метра в одну сторону и 3 метра со стороны прокладки контрольного проводника
- Зона градостроительных ограничений, предельное расстояние в каждую сторону от оси газопровода до фундаментов зданий и сооружений
- Охранная зона автодороги
- Границы водоохранной зоны водных объектов
- Охранная зона водопроводов
- Охранная зона тепловых сетей
- Охранная зона ЛЭП
- Охранная зона кабеля связи
- Части земельных участков, подлежащих постановке на учет
- Граница земельного участка, в отношении которого планируется установление сервитута на период строительства и в последующем на период эксплуатации
- Граница кадастрового квартала
- Кадастровый номер квартала 18-17-127003

1187-16-012-ППТ					
Газопровод межпоселковый д. Карашур -д. Новотроицк - д. Атабаево - д. Верхние Юри - д. Каменный Ключ Можгинского района Удмуртской Республики					
Изм.	Кол.уч.	Лист	№ док.	Подпись	Дата
Разраб.		Шарнина			
Проверил		Машкин			
Н.контр		Маслов			
ГИП		Машкин			
Проект планировки территории				Стадия	Лист
Чертеж планировки территории М1:2000				П	15

Взам. инв. №

Подпись и дата

Инв. № подл.



2188800  
342200

линия соединения с листом 15 (линия соединения с М1:2000)

**Условные обозначения:**

- Ось проектируемого газопровода
- Охранная зона газопровода 2 метра в одну сторону и 3 метра со стороны прокладки контрольного проводника
- Зона градостроительных ограничений, предельное расстояние в каждую сторону от оси газопровода до фундаментов зданий и сооружений
- Охранная зона автодороги
- Границы водоохранной зоны водных объектов
- Охранная зона водопроводов

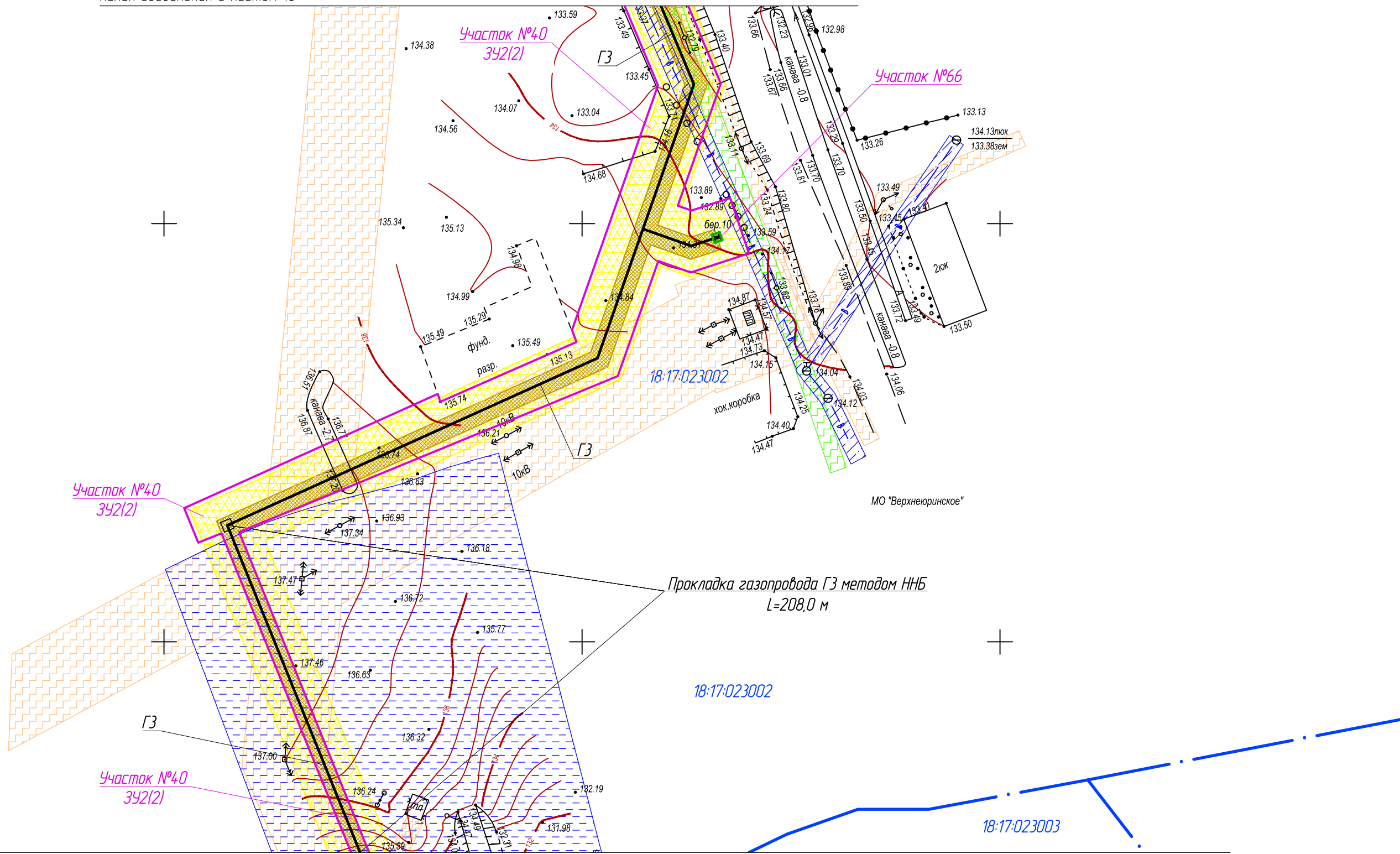
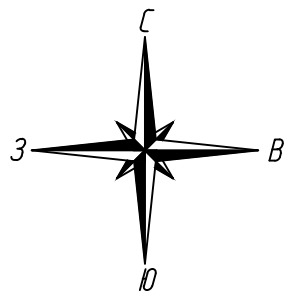
- Охранная зона тепловых сетей
- Охранная зона ЛЭП
- Охранная зона кабеля связи
- Части земельных участков, подлежащих постановке на учет
- Граница земельного участка, в отношении которого планируется установление сервитута на период строительства и в последующем на период эксплуатации
- Граница кадастрового квартала
- Кадастровый номер квартала 18:17:127003

Взам. инв. №

Подпись и дата

Инв. № подл.

1187-16-012-ППТ					
Газопровод межпоселковый д. Карашур -д. Новотроицк - д. Атабаево - д. Верхние Юри - д. Каменный Ключ Можгинского района Удмуртской Республики					
Изм.	Кол.уч.	Лист	№ док.	Подпись	Дата
Разраб.	Шарнина				
Проверил	Машкин				
Н.контр	Маслов				
ГИП	Машкин				
Проект планировки территории				Стадия	Лист
Чертеж планировки территории М1:1000				П	16
				<b>РЕГИОН ГАЗ</b> проектное бюро	



линия соединения с листом 16

**Условные обозначения:**

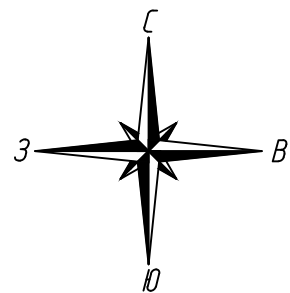
- Ось проектируемого газопровода
- Охранная зона газопровода 2 метра в одну сторону и 3 метра со стороны прокладки контрольного проводника
- Зона градостроительных ограничений, предельное расстояние в каждую сторону от оси газопровода до фундаментов зданий и сооружений
- Охранная зона автодороги
- Границы водоохранной зоны водных объектов
- Охранная зона водопроводов
- Охранная зона тепловых сетей
- Охранная зона ЛЭП
- Охранная зона кабеля связи
- Части земельных участков, подлежащих постановке на учет
- Граница земельного участка, в отношении которого планируется установление сервитута на период строительства и в последующем на период эксплуатации
- Граница кадастрового квартала
- Кадастровый номер квартала 18:17:127003

1187-16-012-ППТ					
Газопровод межпоселковый д. Карашур -д. Новотроицк - д. Атабаево - д. Верхние Юри - д. Каменный Ключ Можгинского района Удмуртской Республики					
Изм.	Кол.уч.	Лист	№ док.	Подпись	Дата
Разработ.	Шарнина				
Проверил	Машкин				
Н.контр.	Маслов				
ГИП	Машкин				
Проект планировки территории				Стадия	Лист
Чертеж планировки территории М1:1000				П	17
					<b>РЕГИОН ГАЗ</b> проектное бюро

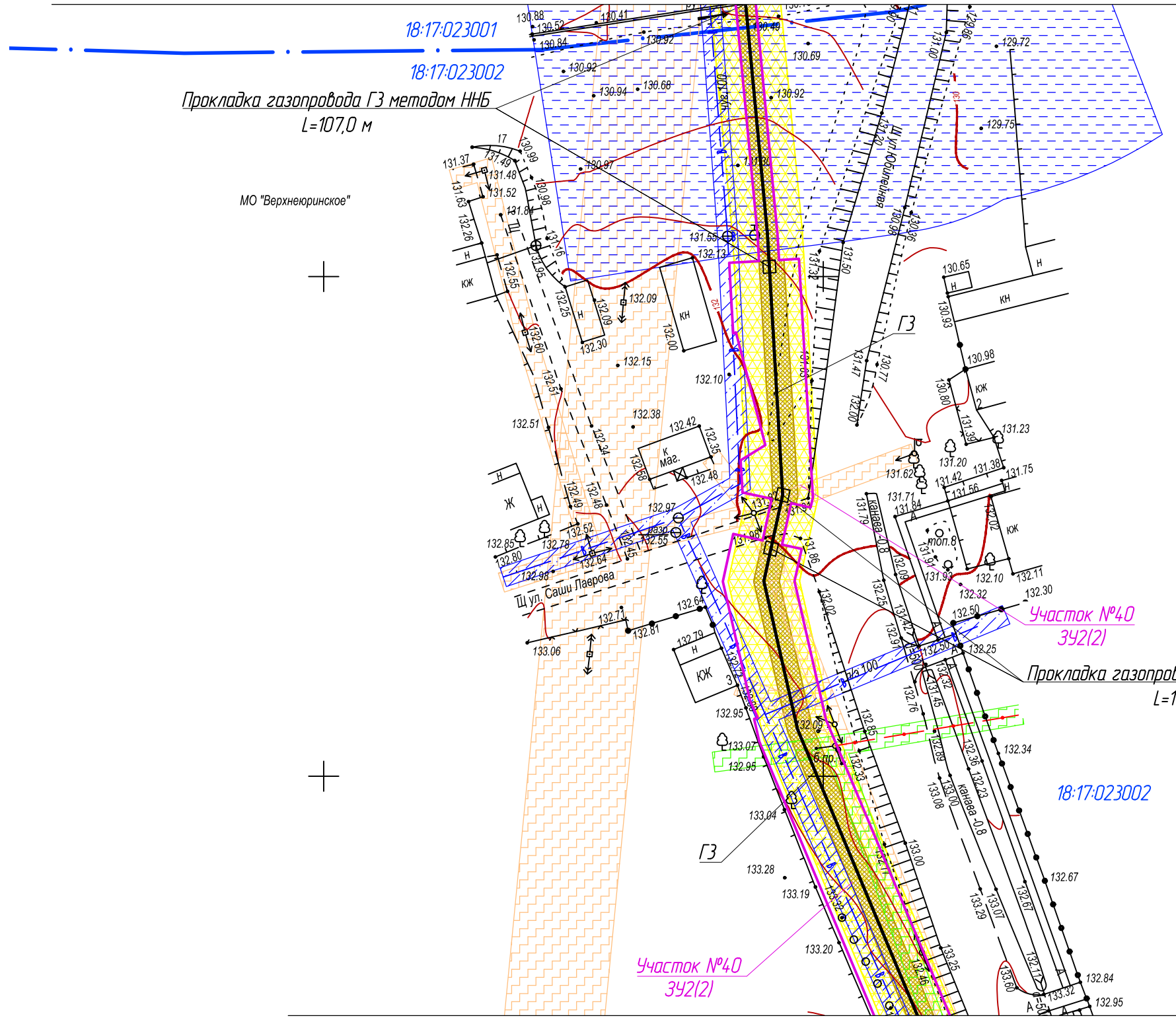
Взам. инв. №

Подпись и дата

Инв. № подл.



линия соединения с листом 19



линия соединения с листом 17

**Условные обозначения:**

- Ось проектируемого газопровода
- Охранная зона газопровода 2 метра в одну сторону и 3 метра со стороны прокладки контрольного проводника
- Зона градостроительных ограничений, предельное расстояние в каждую сторону от оси газопровода до фундаментов зданий и сооружений
- Охранная зона автодороги
- Границы водоохранной зоны водных объектов
- Охранная зона водопроводов

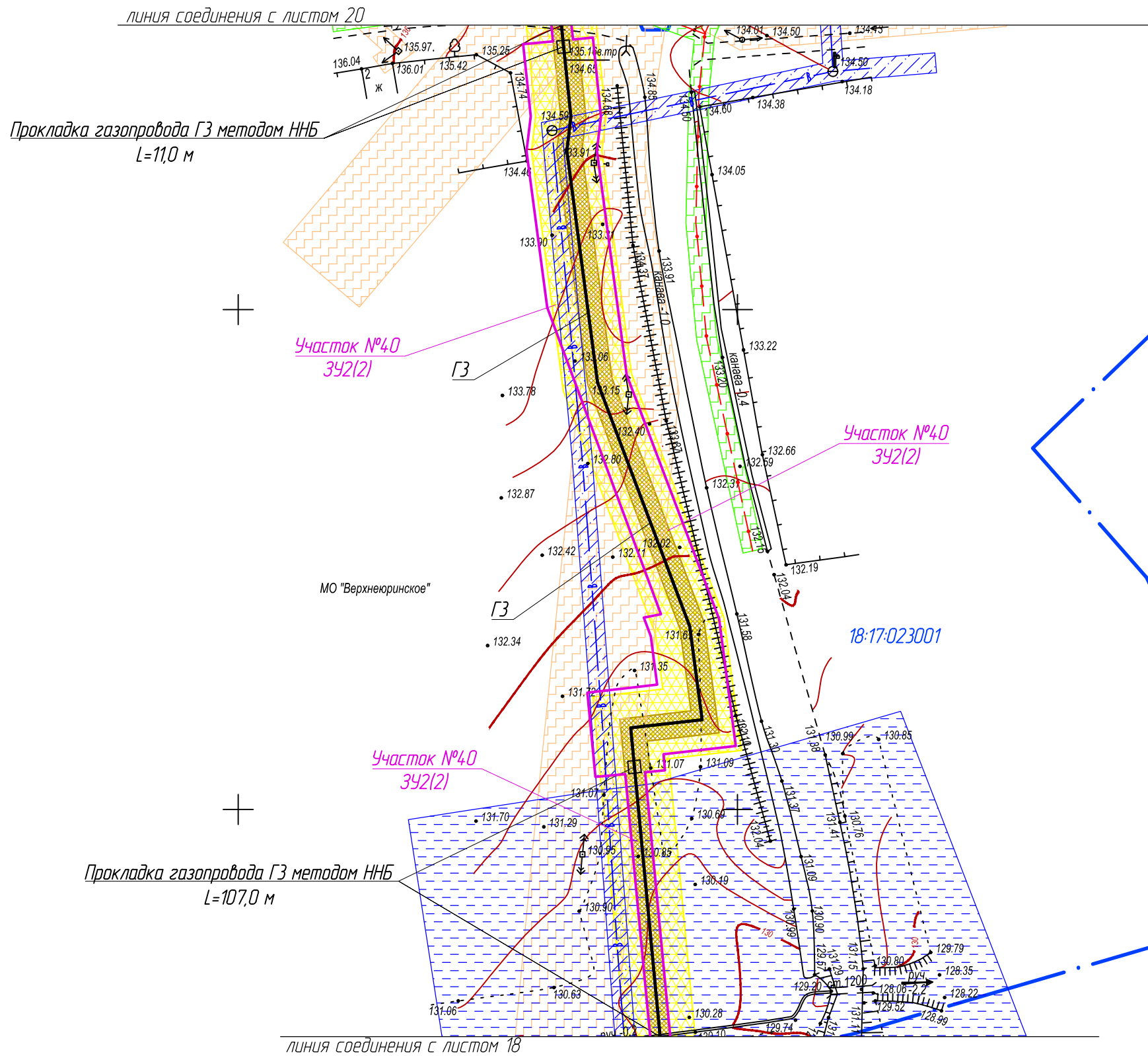
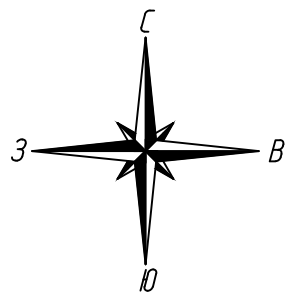
- Охранная зона тепловых сетей
- Охранная зона ЛЭП
- Охранная зона кабеля связи
- Части земельных участков, подлежащих постановке на учет
- Граница земельного участка, в отношении которого планируется установление сервитута на период строительства и в последующем на период эксплуатации
- Граница кадастрового квартала
- Кадастровый номер квартала 18:17:127003

1187-16-012-ППТ					
Газопровод межпоселковый д. Карашур -д. Новотроицк - д. Атабаево - д. Верхние Юри - д. Каменный Ключ Можгинского района Удмуртской Республики					
Изм.	Кол.уч.	Лист	№ док.	Подпись	Дата
Разраб.	Шарнина				
Проверил	Машкин				
Н.контр	Маслов				
ГИП	Машкин				
Проект планировки территории					Стадия
Чертёж планировки территории М1:1000					Лист
					Листов
					П
					18

Взам. инв. №

Подпись и дата

Инв. № подл.

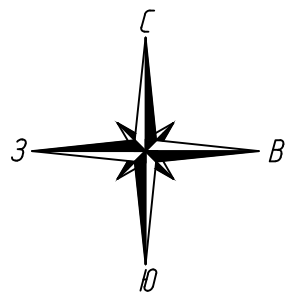


**Условные обозначения:**

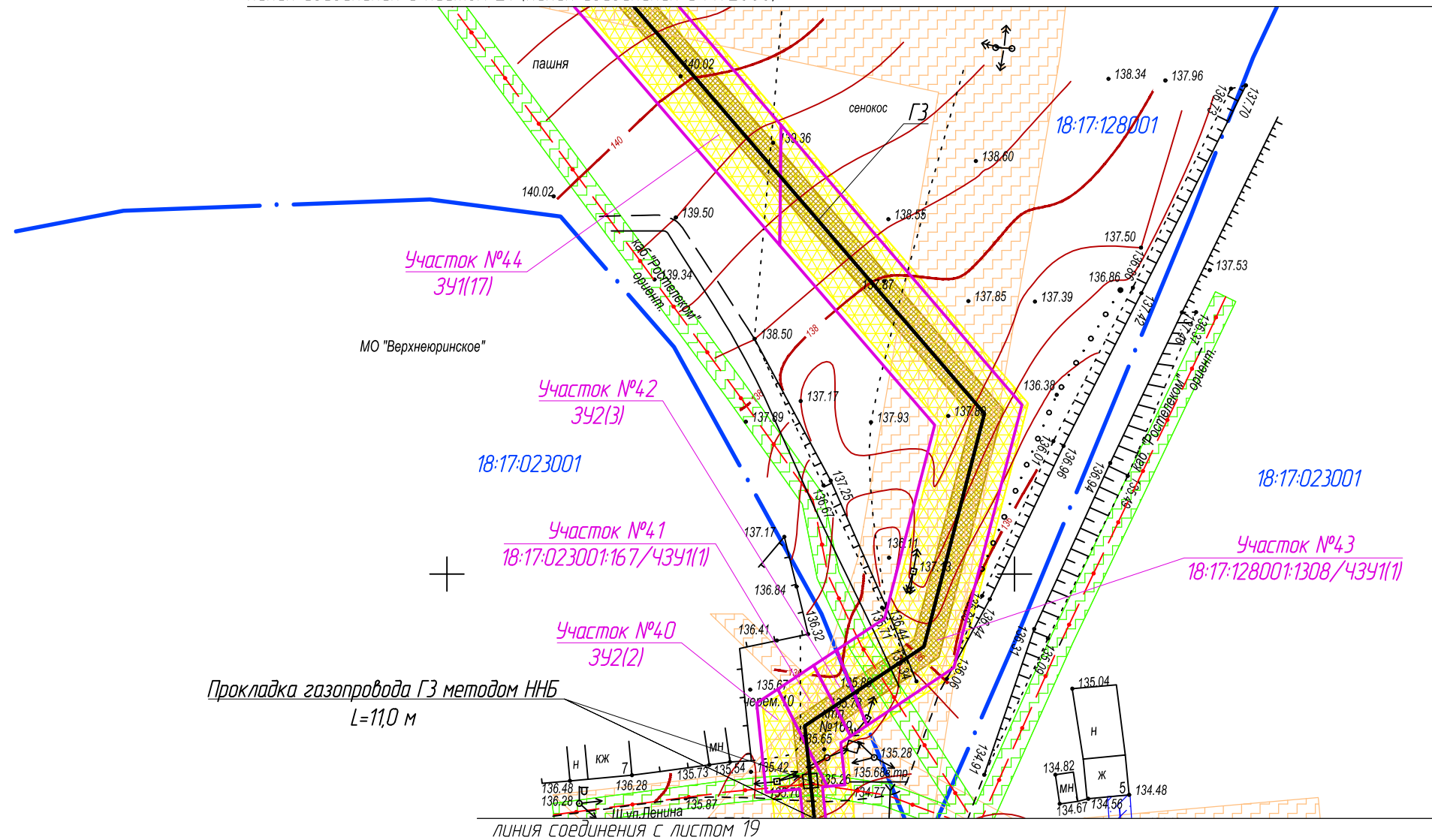
- Ось проектируемого газопровода
- Охранная зона газопровода 2 метра в одну сторону и 3 метра со стороны прокладки контрольного проводника
- Зона градостроительных ограничений, предельное расстояние в каждую сторону от оси газопровода до фундаментов зданий и сооружений
- Охранная зона автодороги
- Границы водоохранной зоны водных объектов
- Охранная зона водопроводов

- Охранная зона тепловых сетей
- Охранная зона ЛЭП
- Охранная зона кабеля связи
- Части земельных участков, подлежащих постановке на учет
- Граница земельного участка, в отношении которого планируется установление сервитута на период строительства и в последующем на период эксплуатации
- Граница кадастрового квартала
- Кадастровый номер квартала 18:17:127003

1187-16-012-ППТ					
Газопровод межпоселковый д. Карашур -д. Новотроицк - д. Атабаево - д. Верхние Юри - д. Каменный Ключ Можгинского района Удмуртской Республики					
Изм.	Кол.уч.	Лист	№ док.	Подпись	Дата
Разраб.	Шарнина				
Проверил	Машкин				
Н.контр	Маслов				
ГИП	Машкин				
Проект планировки территории				Стадия	Лист
Чертёж планировки территории М1:1000				П	19
<b>РЕГИОН ГАЗ</b> проектное бюро					



линия соединения с листом 21 (линия соединения с М1:2000)



**Условные обозначения:**

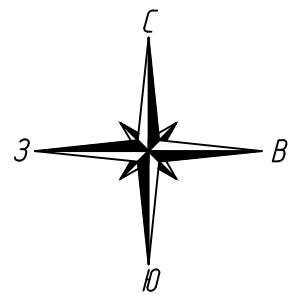
- |  |  |  |  |
|--|--|--|--|
|  | - Ось проектируемого газопровода   |  | - Охранная зона тепловых сетей   |
|  | - Охранная зона газопровода 2 метра в одну сторону и 3 метра со стороны прокладки контрольного проводника                          |  | - Охранная зона ЛЭП  |
|  | - Зона градостроительных ограничений, предельное расстояние в каждую сторону от оси газопровода до фундаментов зданий и сооружений |  | - Охранная зона кабеля связи   |
|  | - Охранная зона автодороги   |  | - Части земельных участков, подлежащих постановке на учет  |
|  | - Границы водоохранной зоны водных объектов  |  | - Граница земельного участка, в отношении которого планируется установление сервитута на период строительства и в последующем на период эксплуатации |
|  | - Охранная зона водопроводов   |  | - Граница кадастрового квартала  |
|  |  |  | - Кадастровый номер квартала 18:17:127003  |

1187-16-012-ППТ					
Газопровод межпоселковый д. Карашур -д. Новотроицк - д. Атабаево - д. Верхние Юри - д. Каменный Ключ Можгинского района Удмуртской Республики					
Изм.	Кол.уч.	Лист	№ док.	Подпись	Дата
Разраб.	Шарнина				
Проверил	Машкин				
Н.контр	Маслов				
ГИП	Машкин				
Проект планировки территории				Стадия	Лист
Чертеж планировки территории М1:1000				П	20
					<b>РЕГИОН ГАЗ</b> проектное бюро

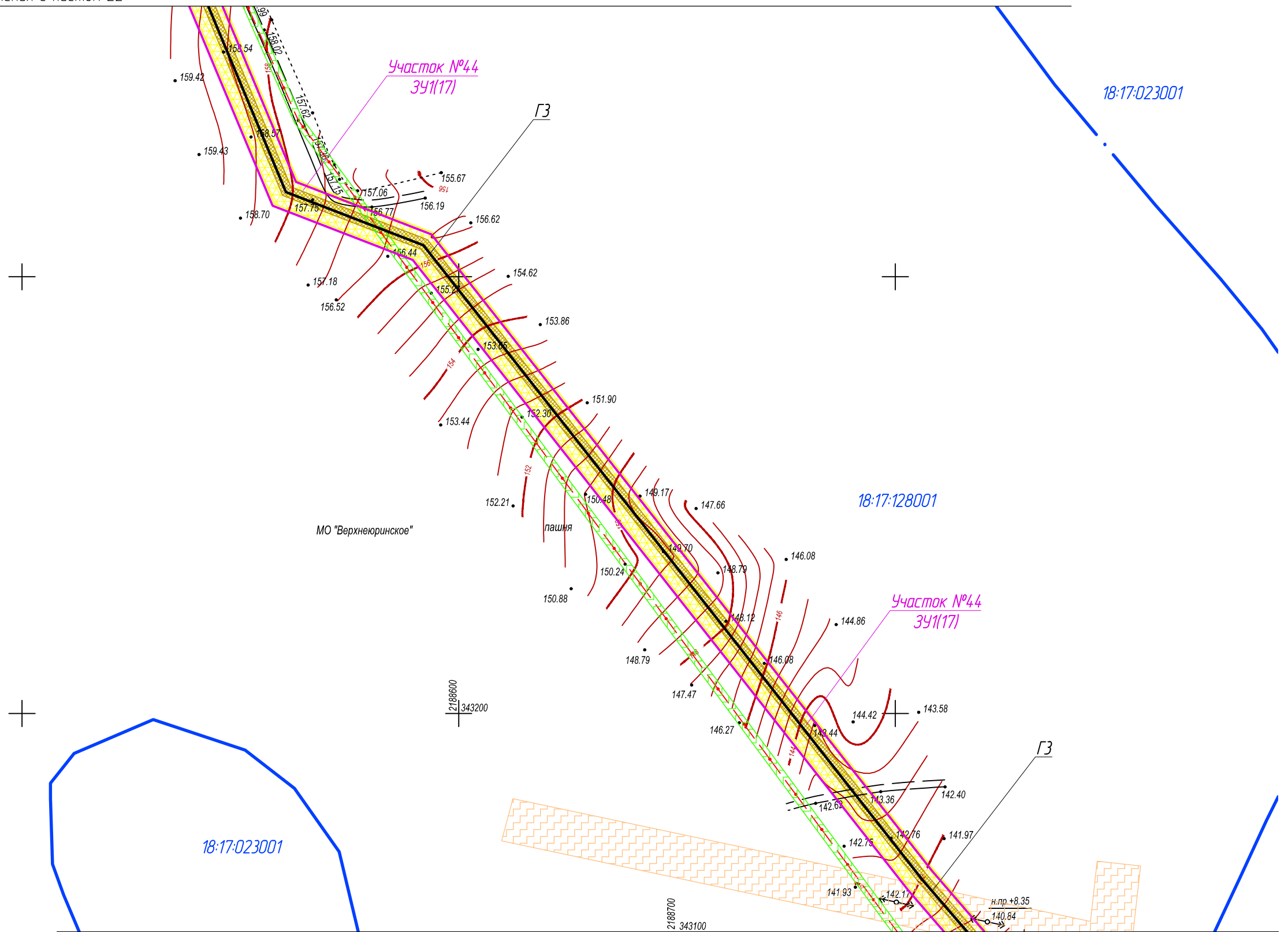
Взам. инв. №

Подпись и дата

Инв. № подл.



линия соединения с листом 22



18:17:128001

18:17:023001

18:17:023001

линия соединения с листом 20 (линия соединения с М1:1000)

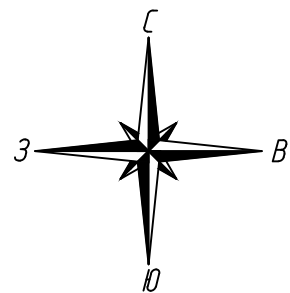
**Условные обозначения:**

- Ось проектируемого газопровода
- Охранная зона газопровода 2 метра в одну сторону и 3 метра со стороны прокладки контрольного проводника
- Зона градостроительных ограничений, предельное расстояние в каждую сторону от оси газопровода до фундаментов зданий и сооружений
- Охранная зона автодороги
- Границы водоохранной зоны водных объектов
- Охранная зона водопроводов

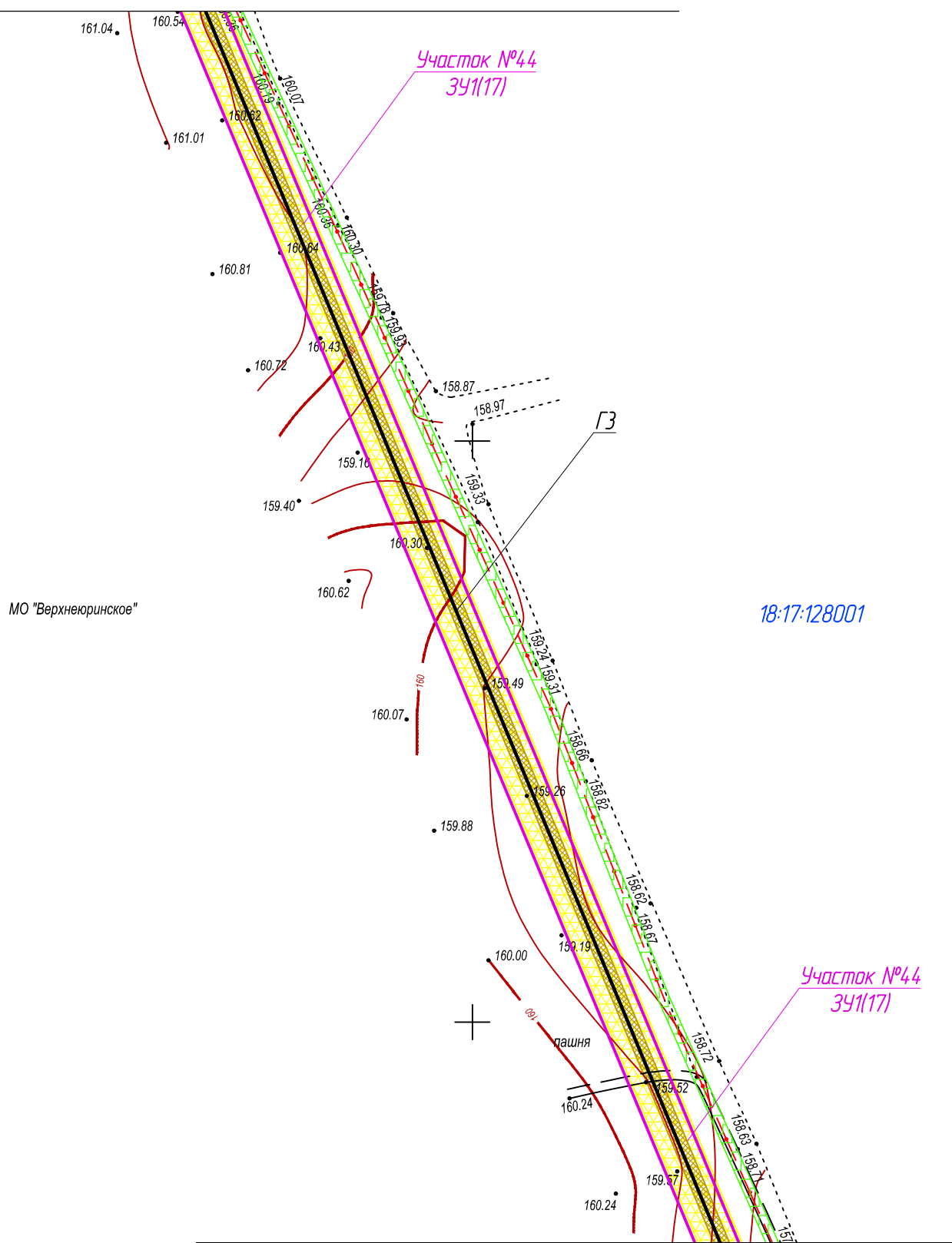
- Охранная зона тепловых сетей
- Охранная зона ЛЭП
- Охранная зона кабеля связи
- Части земельных участков, подлежащих постановке на учет
- Граница земельного участка, в отношении которого планируется установление сервитута на период строительства и в последующем на период эксплуатации
- Граница кадастрового квартала
- Кадастровый номер квартала

Взам. инв. №  
Подпись и дата  
Инв. № подл.

						1187-16-012-ППТ			
						Газопровод межпоселковый д. Карашур -д. Новотроицк - д. Атабаево - д. Верхние Юри - д. Каменный Ключ Можгинского района Удмуртской Республики			
Изм.	Кол.уч.	Лист	№ док.	Подпись	Дата	Проект планировки территории	Стадия	Лист	Листов
Разраб.		Шарнина					П	21	
Проверил		Машкин				Чертеж планировки территории М1:2000			
Н.контр		Маслов							
ГИП		Машкин							



линия соединения с листом 23










МО "Верхнеюринское"








18:17:128001






18:17:129001

линия соединения с листом 21

**Условные обозначения:**

-  - Ось проектируемого газопровода
-  - Охранная зона газопровода
-  - 2 метра в одну сторону и 3 метра со стороны прокладки контрольного проводника
-  - Зона градостроительных ограничений, предельное расстояние в каждую сторону от оси газопровода до фундаментов зданий и сооружений
-  - Охранная зона автодороги
-  - Границы водоохранной зоны водных объектов
-  - Охранная зона водопроводов

-  - Охранная зона тепловых сетей
-  - Охранная зона ЛЭП
-  - Охранная зона кабеля связи
-  - Части земельных участков, подлежащих постановке на учет
-  - Граница земельного участка, в отношении которого планируется установление сервитута на период строительства и в последующем на период эксплуатации
-  - Граница кадастрового квартала
-  - Кадастровый номер квартала 18:17:127003

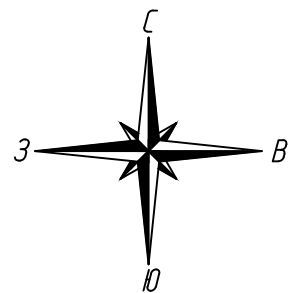
						1187-16-012-ППТ			
						Газопровод межпоселковый д. Карашур -д. Новотроицк - д. Атабаево - д. Верхние Юри - д. Каменный Ключ Можгинского района Удмуртской Республики			
Изм.	Кол.уч.	Лист	№ док.	Подпись	Дата	Проект планировки территории	Стадия	Лист	Листов
Разраб.		Шарнина					П	22	
Проверил		Машкин				Чертеж планировки территории М1:2000			
Н.контр		Маслов							
ГИП		Машкин							

Взам. инв. №

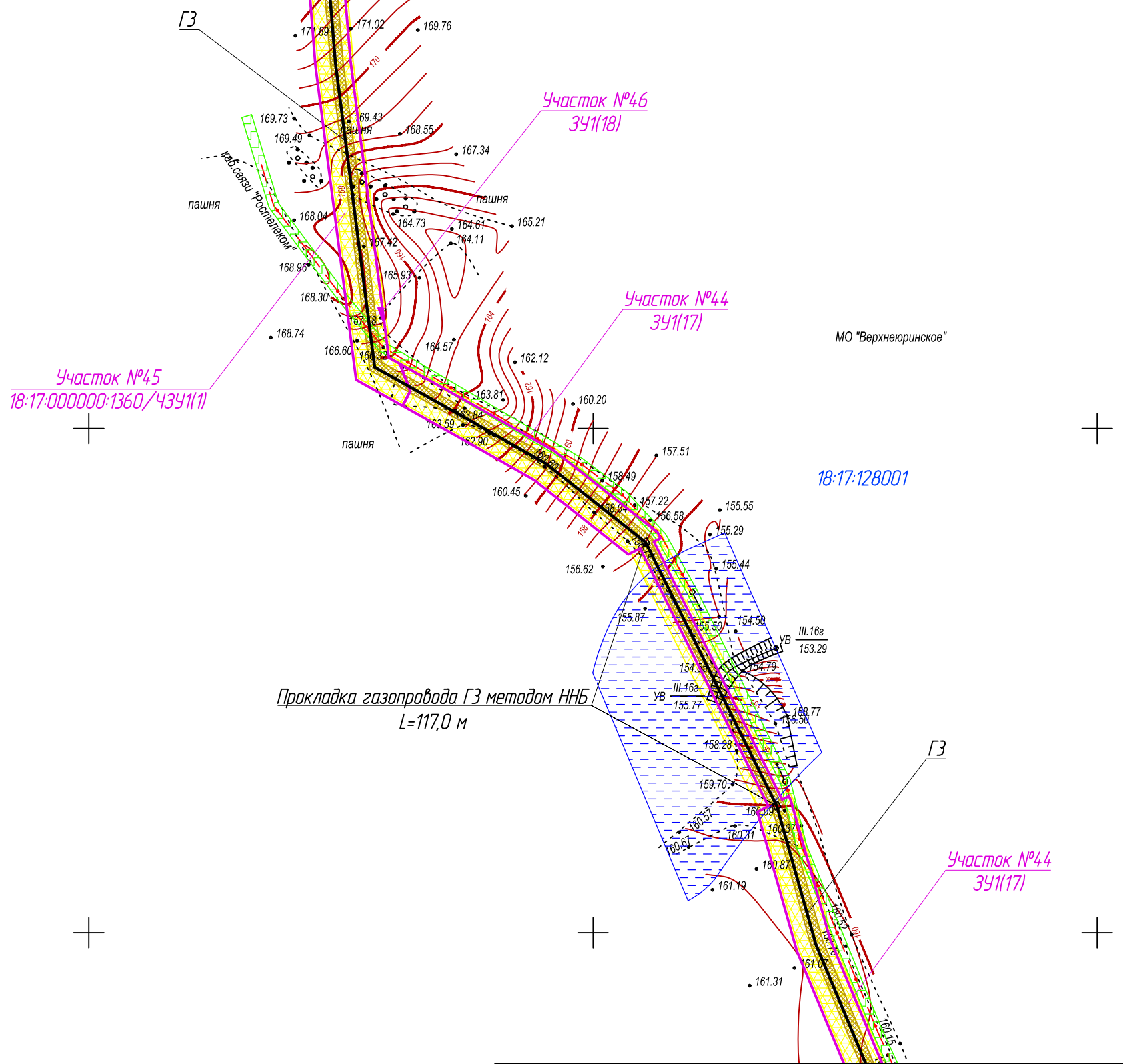
Подпись и дата

Инв. № подл.





линия соединения с листом 24
















МО "Верхнеюринское"

18:17:128001


Прокладка газопровода ГЗ методом ННБ  
L=117,0 м

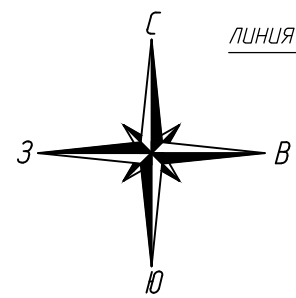
линия соединения с листом 22

**Условные обозначения:**

-  - Ось проектируемого газопровода
-  - Охранная зона газопровода
-  - 2 метра в одну сторону и 3 метра со стороны прокладки контрольного проводника
-  - Зона градостроительных ограничений, предельное расстояние в каждую сторону от оси газопровода до фундаментов зданий и сооружений
-  - Охранная зона автодороги
-  - Границы водоохранной зоны водных объектов
-  - Охранная зона водопроводов
-  - Охранная зона тепловых сетей
-  - Охранная зона ЛЭП
-  - Охранная зона кабеля связи
-  - Части земельных участков, подлежащих постановке на учет
-  - Граница земельного участка, в отношении которого планируется установление сервитута на период строительства и в последующем на период эксплуатации
-  - Граница кадастрового квартала
-  - Кадастровый номер квартала 18:17:127003

Взам. инв. №  
Подпись и дата  
Инв. № подл.

						1187-16-012-ППТ			
						Газопровод межпоселковый д. Карашур -д. Новотроицк - д. Атабаево - д. Верхние Юри - д. Каменный Ключ Можгинского района Удмуртской Республики			
Изм.	Кол.уч.	Лист	№ док.	Подпись	Дата	Проект планировки территории	Стадия	Лист	Листов
Разраб.		Шарнина		<i>Шарнина</i>			П	23	
Проверил		Машкин		<i>Машкин</i>		Чертеж планировки территории М1:2000			
Н.контр		Маслов		<i>Маслов</i>					
ГИП		Машкин		<i>Машкин</i>					



линия соединения \*

Участок №45  
18:17:000000:1360/43У1(1)

18:17:034001













МО "Верхнеюринское"

18:17:128001

Участок №45  
18:17:000000:1360/43У1(1)

линия соединения с листом 23

Условные обозначения:

-  - Ось проектируемого газопровода
-  - Охранная зона газопровода
-  - Зона градостроительных ограничений, предельное расстояние в каждую сторону от оси газопровода до фундаментов зданий и сооружений
-  - Охранная зона автодороги
-  - Границы водоохранной зоны водных объектов
-  - Охранная зона водопроводов
-  - Охранная зона тепловых сетей
-  - Охранная зона ЛЭП
-  - Охранная зона кабеля связи
-  - Части земельных участков, подлежащих постановке на учет
-  - Граница земельного участка, в отношении которого планируется установление сервитута на период строительства и в последующем на период эксплуатации
-  - Граница кадастрового квартала
-  - Кадастровый номер квартала

21880000  
1345200

Участок №59

Участок №48  
18:17:034001:186/43У1(1)

Участок №47  
3У2(4)

18:17:128001

Участок №45  
18:17:000000:1360/43У1(1)

линия соединения \*

д.Каменный ключ  
МО "Верхнеюринское"

Участок №59

Участок №48  
18:17:034001:186/43У1(1)

Участок №47  
3У2(4)

18:17:128001

Участок №45  
18:17:000000:1360/43У1(1)

линия соединения \*

1187-16-012-ППТ

Газопровод межпоселковый д. Карашур - д. Новотроицк - д. Атабаево - д. Верхние Юри - д. Каменный Ключ Можгинского района Удмуртской Республики

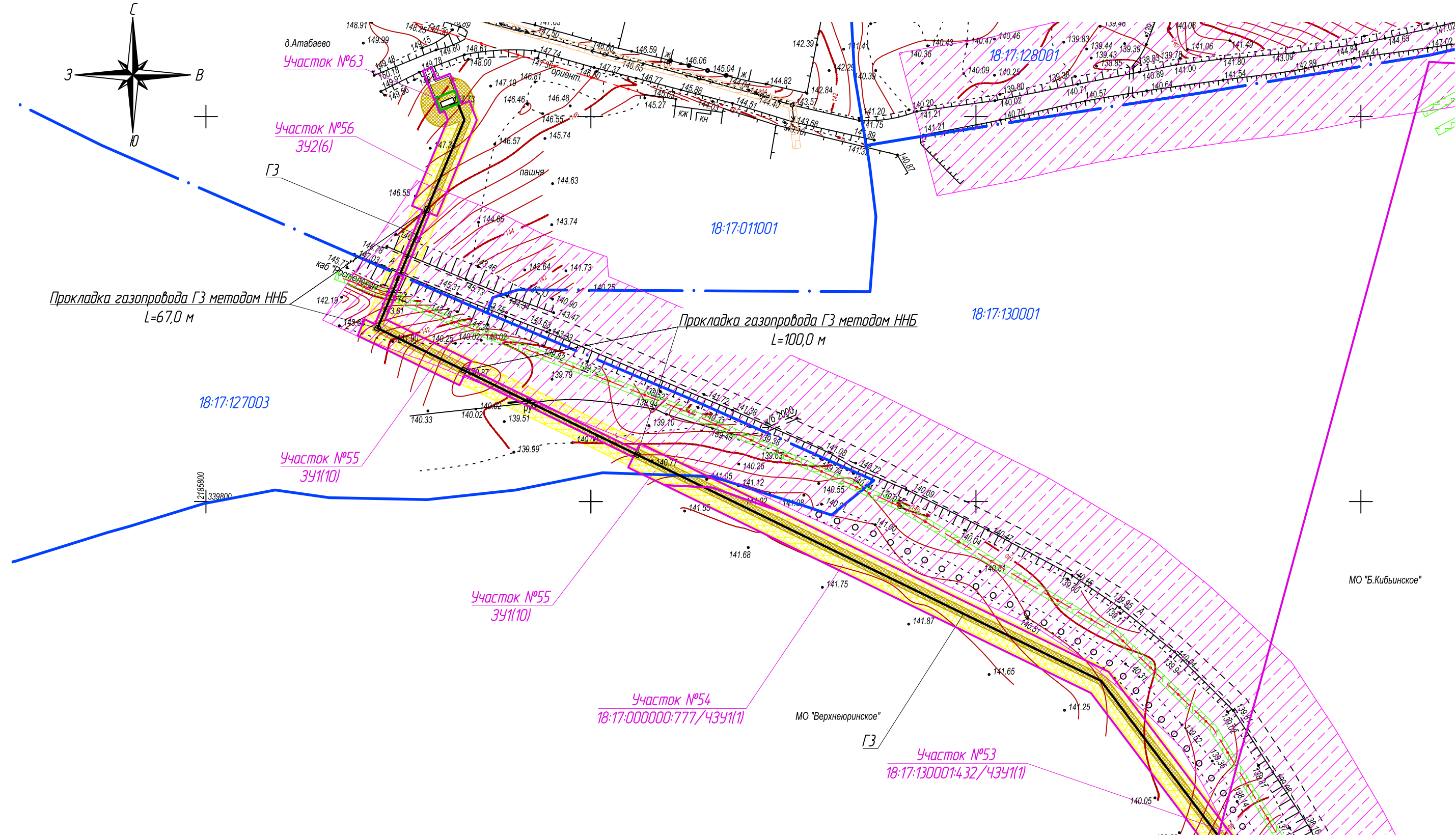
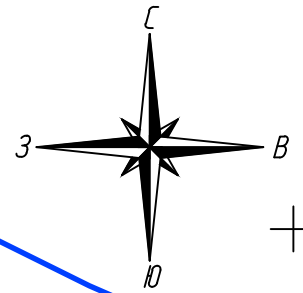
Проект планировки территории

Чертеж планировки территории М1:2000

Стадия	Лист	Листов
П	24	



Изм.	Кол.уч.	Лист	№ док.	Подпись	Дата
Разраб.	Шарнина			<i>[Signature]</i>	
Проверил	Машкин			<i>[Signature]</i>	
Н.контр	Маслов			<i>[Signature]</i>	
ГИП	Машкин			<i>[Signature]</i>	



- Условные обозначения:**
- Ось проектируемого газопровода
  - Охранная зона газопровода 2 метра в одну сторону и 3 метра со стороны прокладки контрольного проводника
  - Зона градостроительных ограничений, предельное расстояние в каждую сторону от оси газопровода до фундаментов зданий и сооружений
  - Охранная зона автодороги
  - Границы водоохранной зоны водных объектов
  - Охранная зона водопроводов
  - Охранная зона тепловых сетей
  - Охранная зона ЛЭП
  - Охранная зона кабеля связи
  - Части земельных участков, подлежащих постановке на учет
  - Граница земельного участка, в отношении которого планируется установление сервитута на период строительства и в последующем на период эксплуатации
  - Граница кадастрового квартала
  - Кадастровый номер квартала 18-17-127003

линия соединения с листом 9

						1187-16-012-ППТ			
						Газопровод межпоселковый д. Карашур - д. Новотроицк - д. Атабаево - д. Верхние Юри - д. Каменный Ключ Можгинского района Удмуртской Республики			
Изм.	Кол.уч.	Лист	№ док.	Подпись	Дата	Проект планировки территории	Стадия	Лист	Листов
Разраб.		Шарнина					П	25	
Проверил		Можкин				Чертеж планировки территории М1:2000			
Н.контр		Маслов							
ГИП		Можкин							