



ПОСТАНОВЛЕНИЕ

От «13» апреля 2021 года

№ 222

О выдаче разрешения ООО «Технология» на размещение объекта на землях государственной неразграниченной собственности

Рассмотрев заявление ООО «Технология» (426032, Удмуртская Республика, г. Ижевск, ул. Карла Маркса, дом 23А, ОГРН 1171832014936, ИНН 1841072083) 01 апреля 2021 года № 221 (вх. от 05 апреля 2021 года № 1453) и представленные документы, руководствуясь п. 3 ст. 39.36 Земельного кодекса Российской Федерации, п. 2 ст. 3.3 Федерального закона от 25 октября 2001 года № 137-ФЗ «О введении в действие Земельного кодекса Российской Федерации», Постановлением Правительства Российской Федерации от 3 декабря 2014 года № 1300 «Об утверждении перечня видов объектов, размещение которых может осуществляться на землях или земельных участках, находящихся в государственной или муниципальной собственности, без предоставления земельных участков и установления сервитутов», Постановлением Правительства Удмуртской Республики от 24 августа 2015 года № 417 «О порядке и условиях размещения объектов, размещение которых может осуществляться на землях или земельных участках, находящихся в государственной или муниципальной собственности, без предоставления земельных участков и установления сервитутов», Администрация муниципального образования «Можгинский район» **ПОСТАНОВЛЯЕТ:**

1. Разрешить обществу с ограниченной ответственностью «Технология» размещение объекта «Монтаж СТП 10/0,4 кВ 25 кВА от ВЛ-10 кВ ф. 4 ПС «Горняк», расположенный по адресу: Удмуртская Республика, Можгинский район, с. Горняк на землях государственной неразграниченной собственности в границах кадастрового квартала 18:17:127003 площадью 59 кв.м. категории земель населенных пунктов с координатами согласно приложению к настоящему постановлению сроком на 49 (сорок девять) лет.

2. Рекомендовать ООО «Технология»:

- выполнить требования, предусмотренные ст. 39.35 Земельного кодекса Российской Федерации;
- установить охранную зону объекта в случаях, предусмотренных законодательством Российской Федерации;
- оформить права на земельный участок, указанный в пункте 1 настоящего постановления, под построенным объектом недвижимости в соответствии с законодательством Российской Федерации.

3. Установить, что действие разрешения на размещение объекта может быть досрочно прекращено в случаях, установленных законодательством Российской Федерации.

4. Направить копию настоящего постановления в Межмуниципальный отдел по Можгинскому, Алнашскому, Граховскому и Кизнерскому районам Управления Федеральной службы государственной регистрации, кадастра и картографии по Удмуртской Республике в течение десяти дней со дня подписания настоящего постановления.

5. Контроль исполнения настоящего постановления возложить на заместителя главы Администрации района по муниципальной инфраструктуре – начальника Управления по строительству, имущественным отношениям и жилищно-коммунальному хозяйству Головки В.Г.

Глава муниципального образования
«Можгинский район»



А.Г. Васильев

Проект вносит:
Начальник отдела имущественных отношений

Н.Н. Набиева

Согласовано:
Заместитель главы Администрации района
по муниципальной инфраструктуре –
начальник Управления по строительству,
имущественным отношениям и
жилищно-коммунальному хозяйству

В.Г. Головки

Заместитель начальника отдела организационно-
кадровой и правовой работы - юрист-консульт

Н.В. Щеклеина

Справка о состоянии дел
в отношении № 10, Можгинский район
№ 222 от 13.04.2021

**Схема границ предполагаемых к использованию земель или части земельных участков
на кадастровом плане территории с указанием координат характерных точек границ
территории**

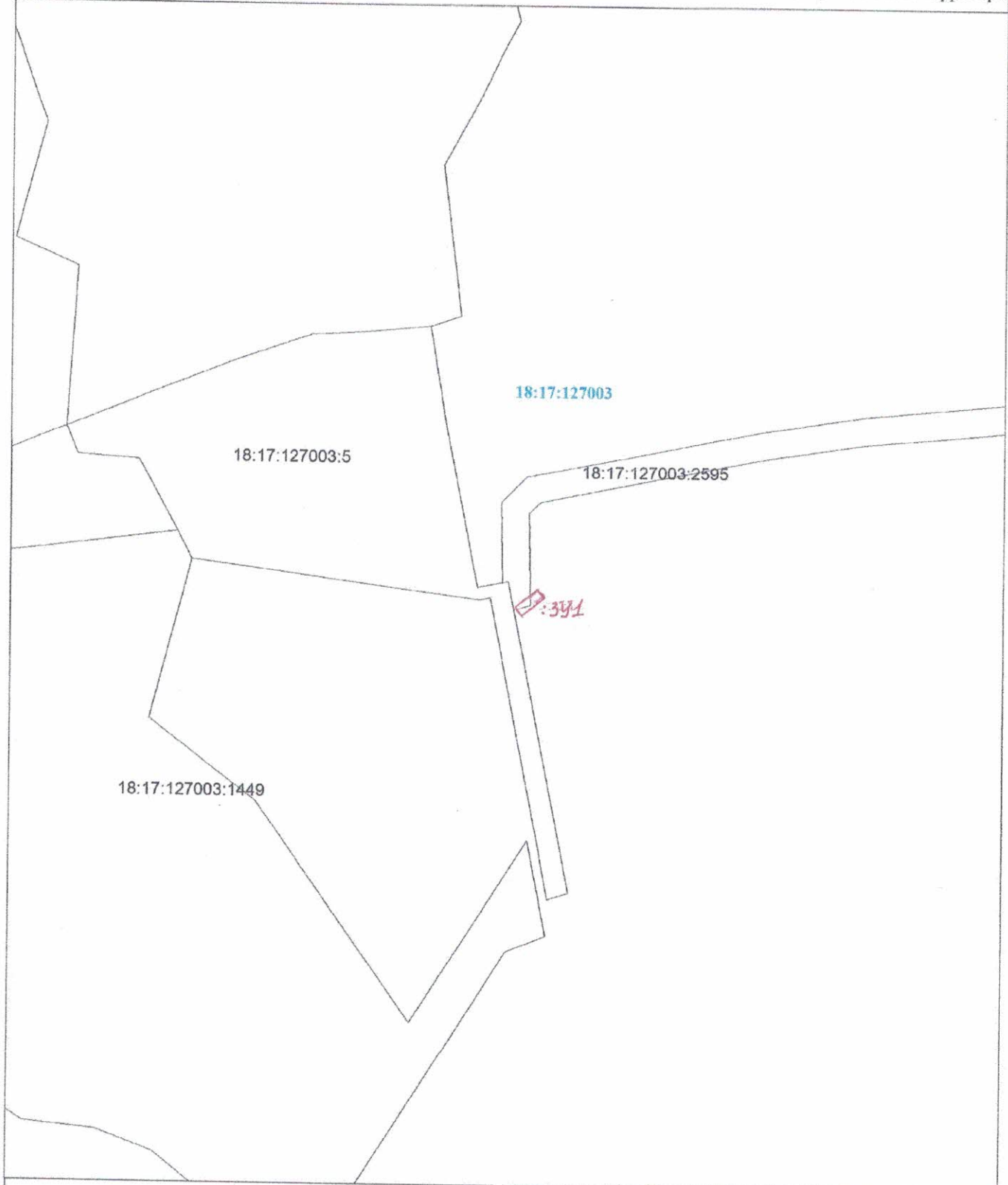
Местоположение: Удмуртская Республика, Можгинский район

Кадастровый квартал: 18:17:127003

Условный номер земельного участка :ЗУ1		
Площадь земельного участка <u>59</u> м		
Протяженность 14,75 м		
Обозначение характерных точек границ	Координаты, м	
	X	Y
1	2	3
н1	345410.96	2181170.73
н2	345421.02	2181181.02
н3	345418.31	2181183.98
н4	345407.91	2181173.39
н1	345410.96	2181170.73




Система координат: МСК-18

Схема границ предполагаемых к использованию земель или части земельных участков на кадастровом плане территории



Масштаб 1:2500

Условные обозначения:

-  граница кадастрового квартала
-  вновь образованная часть границы, сведения о которой достаточны для определения ее местоположения
-  существующая часть границы, имеющиеся в ЕГРН сведения о которой достаточны для определения ее местоположения