



## ПОСТАНОВЛЕНИЕ

От «05» апреля 2021 года

№ 197

### Об утверждении схемы расположения земельного участка на кадастровом плане территории, расположенного: Удмуртская Республика, Можгинский район, МО «Нынекское»

Рассмотрев заявление от 22 марта 2021 года № 68 (вх. от 23 марта 2021 года № 1198) сельскохозяйственного производственного кооператива «Луч» (427778, Удмуртская Республика, Можгинский район, с. Нынек, ул. Советская, 2, ОГРН 1051801588410, ИНН 1817006386) и представленные документы, руководствуясь ст. 11.10, ст. 39.11 Земельного кодекса Российской Федерации, п. 2 ст. 3.3 Федерального закона от 25 октября 2001 года № 137-ФЗ «О введении в действие Земельного кодекса Российской Федерации», Администрация муниципального образования «Можгинский район» **ПОСТАНОВЛЯЕТ**:

1. Утвердить прилагаемую схему расположения земельного участка на кадастровом плане территории в границах кадастровых кварталов 18:17:141001 и 18:17:070002 из земель сельскохозяйственного назначения с условным номером ЗУ1, расположенного: Удмуртская Республика, Можгинский район, МО «Нынекское», площадью 229800 кв.м, с видом разрешенного использования: «Растениеводство (код 1.1) – осуществление хозяйственной деятельности, связанной с выращиванием сельскохозяйственных культур».

2. Предложить СПК «Луч» обеспечить выполнение кадастровых работ в отношении земельного участка, указанного в пункте 1 настоящего постановления, осуществить его государственный кадастровый учет, обратиться в адрес Администрации муниципального образования «Можгинский район» с заявлением о проведении аукциона.

Глава муниципального образования  
«Можгинский район»



А.Г. Васильев

Проект вносит:  
Начальник отдела имущественных отношений



Н.Н. Набиева

Согласовано:  
Заместитель главы Администрации района  
по муниципальной инфраструктуре –  
начальник Управления по строительству,  
имущественным отношениям и  
жилищно-коммунальному хозяйству



В.Г. Головки

Зам. начальника отдела организационно-  
кадровой и правовой работы - юрист-консульт



Н.В. Щеклеина

УТВЕРЖДЕНА


*Администрация*  
 (наименование документа об утверждении, включая наименования органов государственной власти  
 или органов местного самоуправления, принявших решение об утверждении схемы  
 или подписавших соглашение о перераспределении земельных участков)  
 от 05.09.2021 № 197

**Схема расположения земельного участка  
на кадастровом плане территории**


Условный номер земельного участка :ЗУ1		Кадастровый квартал 18:17:141001, 18:17:070002	
Площадь земельного участка: 229800 кв.м		СК кадастрового округа, зона 2	
Местоположение земельного участка: УР, Можгинский район, МО «Нынекское»			
Обозначение характерных точек границы	Координаты, м		
	X	Y	
1	2	3	
1	319269.00	2150448.00	
2	319211.40	2150538.74	
3	319172.41	2150545.28	
4	319076.97	2150499.15	
5	319035.19	2150585.58	
6	319130.63	2150631.71	
7	319168.93	2150552.48	
8	319211.20	2150546.74	
9	319211.00	2150555.00	
10	319236.00	2150576.00	
11	319242.00	2150576.00	
n12	319282.57	2150604.73	
n13	319279.81	2150642.40	
n14	319208.24	2150767.99	
n15	319079.85	2150737.71	
16	318973.87	2150703.80	
17	318993.13	2150682.45	
18	318905.33	2150627.96	
19	318862.95	2150587.09	
20	318820.56	2150597.68	
21	318764.55	2150618.88	
22	318723.68	2150606.77	
23	318711.57	2150593.15	
24	318710.06	2150564.38	
25	318725.19	2150514.42	
26	318755.47	2150481.12	
27	318782.71	2150425.12	
28	318829.64	2150364.56	
n29	319025.56	2150109.29	
30	319060.03	2150125.00	
31	319225.23	2150201.28	
32	319308.62	2150240.11	
33	319389.25	2150271.87	
n34	319367.92	2150299.28	
n35	319330.26	2150297.56	
n36	319266.33	2150348.01	
37	319268.41	2150399.49	
38	319246.00	2150419.00	
39	319242.00	2150429.00	
40	319246.00	2150434.00	
41	319252.00	2150436.01	
42	319257.00	2150438.00	
1	319269.00	2150448.00	
43	319157.95	2150750.56	
44	319158.03	2150750.54	
45	319158.06	2150750.46	
46	319158.03	2150750.38	
47	319157.95	2150750.35	

Date	Description	Debit	Credit
1890			
Jan 1	Balance		100.00
Jan 15	Wages	50.00	
Jan 30	Expenses	20.00	
Feb 15	Income		75.00
Feb 28	Expenses	15.00	
Mar 15	Wages	60.00	
Mar 31	Income		80.00
Apr 15	Expenses	30.00	
Apr 30	Wages	40.00	
May 15	Income		90.00
May 31	Expenses	25.00	
Jun 15	Wages	55.00	
Jun 30	Income		100.00
Jul 15	Expenses	40.00	
Jul 31	Wages	65.00	
Aug 15	Income		110.00
Aug 31	Expenses	50.00	
Sep 15	Wages	70.00	
Sep 30	Income		120.00
Oct 15	Expenses	60.00	
Oct 31	Wages	80.00	
Nov 15	Income		130.00
Nov 30	Expenses	70.00	
Dec 15	Wages	90.00	
Dec 31	Income		140.00
Total		1000.00	1000.00

48	319157.87	2150750.38
49	319157.84	2150750.46
50	319157.87	2150750.54
43	319157.95	2150750.56
51	319143.50	2150735.31
52	319143.50	2150735.48
53	319143.67	2150735.48
54	319143.67	2150735.31
51	319143.50	2150735.31
55	319160.44	2150706.67
56	319160.52	2150706.65
57	319160.55	2150706.57
58	319160.52	2150706.49
59	319160.44	2150706.46
60	319160.36	2150706.49
61	319160.33	2150706.57
62	319160.36	2150706.65
55	319160.44	2150706.67
63	319061.05	2150705.32
64	319061.05	2150705.49
65	319061.22	2150705.49
66	319061.22	2150705.32
63	319061.05	2150705.32
67	319151.79	2150696.06
68	319151.79	2150696.23
69	319151.96	2150696.23
70	319151.96	2150696.06
67	319151.79	2150696.06
71	319095.92	2150684.77
72	319095.92	2150684.94
73	319096.09	2150684.94
74	319096.09	2150684.77
71	319095.92	2150684.77
75	319125.59	2150667.76
76	319125.59	2150667.93
77	319125.76	2150667.93
78	319125.76	2150667.76
75	319125.59	2150667.76
79	319162.98	2150661.16
80	319162.70	2150664.04
81	319162.92	2150664.07
82	319163.20	2150661.18
79	319162.98	2150661.16
83	319159.82	2150660.65
84	319159.20	2150664.47
85	319159.37	2150664.50
86	319160.00	2150660.68
83	319159.82	2150660.65
87	319169.92	2150658.52
88	319173.32	2150657.60
89	319173.28	2150657.45
90	319169.88	2150658.37
87	319169.92	2150658.52
91	319148.04	2150655.00
92	319144.84	2150657.18
93	319144.94	2150657.33
94	319148.14	2150655.15
91	319148.04	2150655.00




95	319154.82	2150654.05
96	319154.82	2150654.22
97	319154.99	2150654.22
98	319154.99	2150654.05
95	319154.82	2150654.05
99	319211.07	2150647.72
100	319211.07	2150647.92
101	319211.27	2150647.92
102	319211.27	2150647.72
99	319211.07	2150647.72
103	319165.19	2150644.95
104	319163.88	2150646.88
105	319164.06	2150647.01
106	319165.37	2150645.08
103	319165.19	2150644.95
107	319249.69	2150638.20
108	319249.69	2150638.40
109	319249.89	2150638.40
110	319249.89	2150638.20
107	319249.69	2150638.20
111	319185.53	2150588.13
112	319185.61	2150588.11
113	319185.64	2150588.03
114	319185.61	2150587.95
115	319185.53	2150587.92
116	319185.45	2150587.95
117	319185.42	2150588.03
118	319185.45	2150588.11
111	319185.53	2150588.13
119	319208.04	2150525.02
120	319208.12	2150525.00
121	319208.15	2150524.92
122	319208.12	2150524.84
123	319208.04	2150524.81
124	319207.96	2150524.84
125	319207.93	2150524.92
126	319207.96	2150525.00
119	319208.04	2150525.02
127	319231.04	2150461.08
128	319231.12	2150461.06
129	319231.15	2150460.98
130	319231.12	2150460.90
131	319231.04	2150460.87
132	319230.96	2150460.90
133	319230.93	2150460.98
134	319230.96	2150461.06
127	319231.04	2150461.08
135	319253.56	2150398.37
136	319253.64	2150398.35
137	319253.67	2150398.27
138	319253.64	2150398.19
139	319253.56	2150398.16
140	319253.48	2150398.19
141	319253.45	2150398.27
142	319253.48	2150398.35
135	319253.56	2150398.37
143	319275.81	2150337.25
144	319275.89	2150337.23
145	319275.92	2150337.15





146	319275.89	2150337.07
147	319275.81	2150337.04
148	319275.73	2150337.07
149	319275.70	2150337.15
150	319275.73	2150337.23
143	319275.81	2150337.25
151	319345.44	2150282.36
152	319345.52	2150282.34
153	319345.55	2150282.26
154	319345.52	2150282.18
155	319345.44	2150282.15
156	319345.36	2150282.18
157	319345.33	2150282.26
158	319345.36	2150282.34
151	319345.44	2150282.36
159	319298.90	2150271.93
160	319298.98	2150271.91
161	319299.01	2150271.83
162	319298.98	2150271.75
163	319298.90	2150271.72
164	319298.82	2150271.75
165	319298.79	2150271.83
166	319298.82	2150271.91
159	319298.90	2150271.93
167	319306.21	2150252.05
168	319303.50	2150254.15
169	319303.64	2150254.33
170	319306.34	2150252.23
167	319306.21	2150252.05



**Схема расположения земельного участка  
на кадастровом плане территории**

