



ПОСТАНОВЛЕНИЕ

От «7» апреля 2022 года

№ 279

Об утверждении схемы расположения земельного участка на кадастровом плане территории и предварительном согласовании предоставления земельного участка, расположенного по адресу: Удмуртская Республика, Можгинский район, с. Русский Пычас

Рассмотрев заявление от 17 марта 2022 года № М-31/1398 (вх. от 21 марта 2022 года № 1347) Меркулова Владимира Михайловича (паспорт гражданина РФ 45 10 309891, выдан Отделением по району Ново-Переделкино ОУФМС России по гор. Москве в ЗАО 07 июля 2009 года), действующего на основании доверенности № 01/29/133/21 от 21 мая 2021 года от имени Публичного акционерного общества «Ростелеком» (191002, город Санкт-Петербург, улица Достоевского, дом 15, ОГРН 1027700198767, ИНН 770749388), и представленные документы, в соответствии со статьей 11.10, подпунктом 4 пункта 2 статьи 39.6, статьями 39.14, 39.15, 39.18 Земельного кодекса Российской Федерации, пунктом 2 статьи 3.3 Федерального закона от 25 октября 2001 года № 137-ФЗ «О введении в действие Земельного кодекса Российской Федерации», Администрация муниципального образования «Муниципальный округ Можгинский район Удмуртской Республики» **ПОСТАНОВЛЯЕТ:**

1. Утвердить прилагаемую схему расположения земельного участка на кадастровом плане территории в границах кадастрового квартала 18:17:085001:

- условный номер: ЗУ1;
- площадь 16 кв.м;
- адрес: Удмуртская Республика, Можгинский район, с. Русский Пычас;
- территориальная зона: жилая зона (Ж1);
- разрешенное использование: «Связь (код 6.8) – размещение объектов связи»;
- категория земель: земли населенных пунктов.

2. Предварительно согласовать предоставление земельного участка, указанного в пункте 1 настоящего постановления.

3. Предложить ПАО «Ростелеком» обеспечить выполнение кадастровых работ в отношении земельного участка, указанного в пункте 1 настоящего постановления, обратиться в Администрацию муниципального образования «Муниципальный округ Можгинский район Удмуртской Республики» с заявлением о его предоставлении.

Глава муниципального образования
«Муниципальный округ Можгинский район
Удмуртской Республики»



А.Г. Васильев

Проект вносит:
Начальник отдела имущественных отношений

Н.Н. Набиева

Согласовано:
Первый заместитель главы Администрации района
по строительству и муниципальной инфраструктуре

В.Г. Головкин

Заместитель начальника отдела организационно-кадровой
и правовой работы – юрисконсульт

В.Е. Алексеева

Утверждена

(наименование документа об утверждении, включая наименования органов государственной власти или

органов местного самоуправления, принявших решение об утверждении схемы или

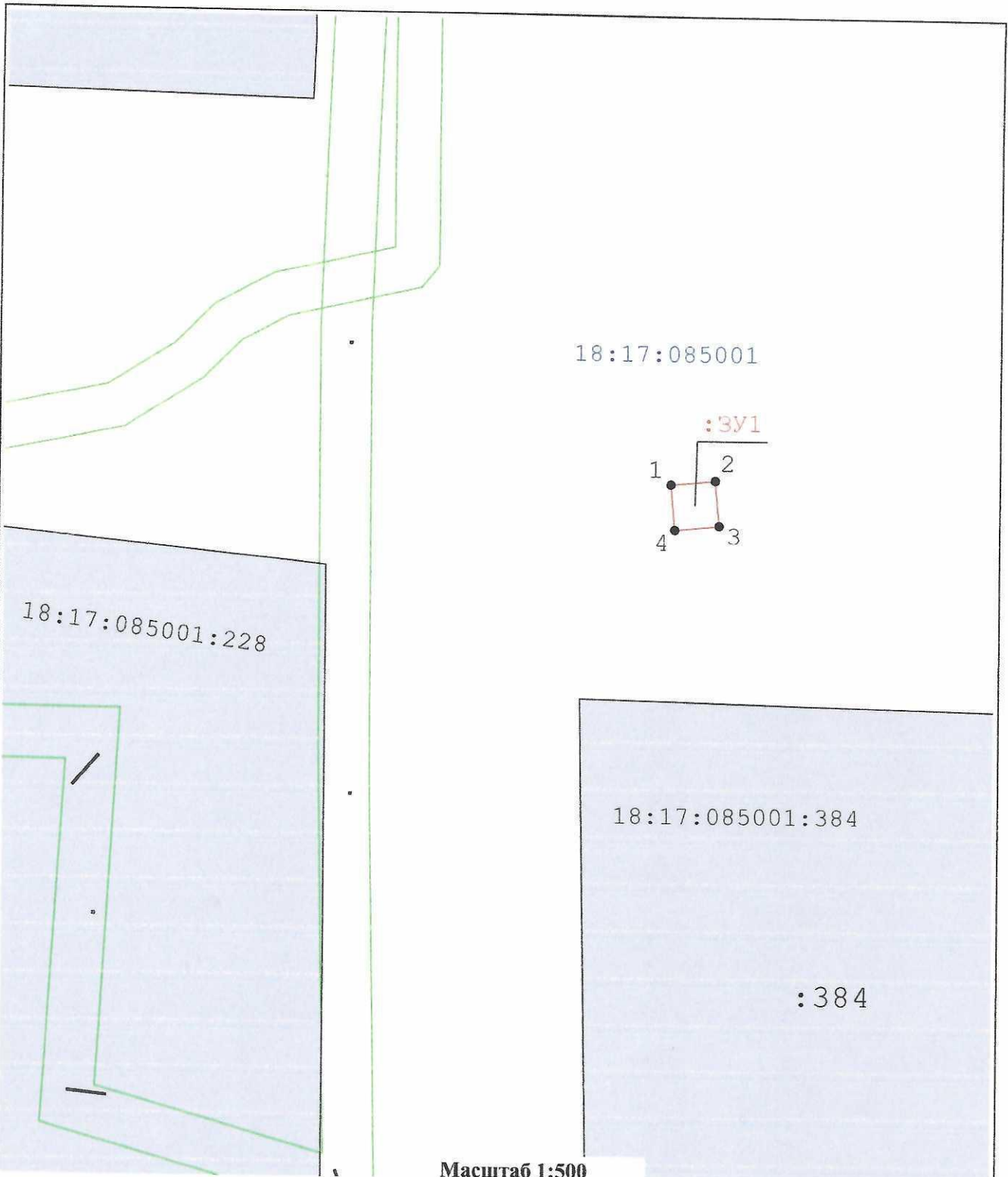
подписавших соглашение о перераспределении земельных участков)

от 04.04.2022 г








№ 279

Схема расположения земельного участка или земельных
участков на кадастровом плане территории

Площадь земельного участка		16 м ²	
Обозначение характерных точек границ	Координаты, м		
	X	Y	
1	2	3	
2	367 074,19	2 187 234,18	
1	367 073,81	2 187 230,19	
4	367 069,83	2 187 230,56	
3	367 070,21	2 187 234,56	
2	367 074,19	2 187 234,18	



Условные обозначения:

-  - Вновь образованная часть границы, сведения о которой достаточны для определения ее местоположения
-  - Существующая часть границы, имеющиеся в ЕГРН сведения о которой достаточны для определения ее местоположения
-  - Характерная точка границы, сведения о которой позволяют однозначно определить ее положение на местности
-  :3У1 - Обозначение образуемого земельного участка
-  :0111009:126 - Обозначение и кадастровый номер существующего земельного участка
-  - Существующая часть границы кадастрового квартала
-  - Существующая часть границы ЗОУИТ (территориальной зоны)