



## ПОСТАНОВЛЕНИЕ

От «18» июня 2021 года

№ 392

**Об утверждении схемы расположения земельного участка на кадастровом плане территории, образованного путем раздела с сохранением исходного в измененных границах и предварительном согласовании предоставления земельного участка, расположенного по адресу: Удмуртская Республика, Можгинский муниципальный район, сельское поселение «Пычасское», село Петухово, ул. Садовая, земельный участок 4/2**

Рассмотрев заявление от 21 мая 2021 года № 22-0336/3778 (вх. от 21 мая 2021 года № 2222) Общества с ограниченной ответственностью «Газпром трансгаз Чайковский» (617760, Пермский край, г. Чайковский, Приморский бульвар, д. 30, ОГРН 1025902030780, ИНН 5920000593), и представленные документы, в соответствии со статьями 11.4, 11.10, подпунктом 9 пункта 2 статьи 39.6, статьями 39.14, 39.15 Земельного кодекса Российской Федерации, пунктом 2 статьи 3.3 Федерального закона от 25 октября 2001 года № 137-ФЗ «О введении в действие Земельного кодекса Российской Федерации», принимая во внимание постановление Администрации муниципального образования «Пычасское» от 15 апреля 2021 года № 16 «О присвоении адресов земельным участкам», Администрация муниципального образования «Можгинский район» **ПОСТАНОВЛЯЕТ:**

1. Утвердить прилагаемую схему расположения земельного участка на кадастровом плане территории, образованного путем раздела земельного участка с кадастровым номером 18:17:075003:28, в результате которого исходный земельный участок сохраняется в измененных границах:
  - условный номер: 18:17:075003:28:ЗУ1;
  - площадь 708 кв.м;
  - адрес: Удмуртская Республика, Можгинский муниципальный район, сельское поселение «Пычасское», село Петухово, ул. Садовая, земельный участок 4/2;
  - территориальная зона: зона застройки индивидуальными жилыми домами (Ж-2);
  - разрешенное использование: «Блокированная жилая застройка (код 2.3) – размещение блокированного жилого дома»;
  - категория земель: земли населённых пунктов.
2. Предварительно согласовать предоставление земельного участка, указанного в пункте 1 настоящего постановления.
3. Предложить ООО «Газпром трансгаз Чайковский» обеспечить выполнение кадастровых работ в отношении земельного участка, указанного в пункте 1 настоящего постановления, обратиться в Администрацию муниципального образования «Можгинский район» с заявлением о его предоставлении.
4. Признать утратившим силу постановление Администрации муниципального образования «Можгинский район» от 07 апреля 2021 года № 210 «Об утверждении схемы расположения земельного участка на кадастровом плане территории».

Глава муниципального образования  
«Можгинский район»



А.Г. Васильев

Проект вносит:

Заместитель главы Администрации района  
по муниципальной инфраструктуре –  
начальник Управления по строительству,  
имущественным отношениям и  
жилищно-коммунальному хозяйству



В.Г. Головки

Согласовано:

Заместитель начальника отдела организационно-  
кадровой и правовой работы - юристконсульт

Н.В. Щеклеина

Утверждена  
*Григорьевичем А.А.*  
 (наименование документа об утверждении, включая наименование  
 органов государственной власти или органов местного  
 самоуправления, принявших решение об утверждении схемы  
 или подписавших соглашение о перераспределении земельных участков)  
 от \_\_\_\_\_ N \_\_\_\_\_

**Схема расположения земельного участка или земельных участков на кадастровом  
 плане территории**




Условный номер земельного участка 18:17:075003:28:ЗУ1		
Площадь земельного участка: 18:17:075003:28:ЗУ1- 708 кв.м, 18:17:075003:28 – 600 кв.м в измененных границах, после образования 18:17:075003:28:ЗУ1		
Обозначение характерных точек границ	Координаты, м (МСК 18 (Зона-2))	
	X	Y
1	2	3
18:17:075003:28		
1	351896.20	2183594.49
н2	351904.87	2183606.68
н3	351907.65	2183610.59
н9	351893.69	2183620.03
н8	351891.12	2183616.56
н6	351878.05	2183625.73
7	351868.23	2183612.30
1	351896.20	2183594.49
18:17:075003:28:ЗУ1		
н3	351907.65	2183610.59
4	351919.11	2183626.71
5	351891.89	2183644.67
н6	351878.05	2183625.73
н8	351891.12	2183616.56
н9	351893.69	2183620.03
н3	351907.65	2183610.59

СХЕМА РАСПОЛОЖЕНИЯ ЗЕМЕЛЬНОГО УЧАСТКА ИЛИ ЗЕМЕЛЬНЫХ УЧАСТКОВ  
НА КАДАСТРОВом ПЛАНЕ ТЕРРИТОРИИ



Масштаб 1:500

Условные обозначения:

-  - границы образуемого (испрашиваемого) участка;
-  - существующая часть границы по сведениям ЕГРН;
-  - границы кадастрового квартала;
- 18:17:075003 - номер кадастрового квартала;
- 18:17:075003:28 - кадастровый номер исходного земельного участка, согласно сведениям ЕГРН;
- 18:17:075003:28:3У1 - обозначение образуемого земельного участка;
- n1 - характерная точка образуемого земельного участка

