



ПОСТАНОВЛЕНИЕ

От «08» декабря 2020 года


№ 771

**Об утверждении схемы расположения земельного участка
на кадастровом плане территории и предварительном согласовании
предоставления земельного участка, расположенного по адресу:
УР, Можгинский район, д. Малый Кармыж, ул. Заречная, 14**

Рассмотрев заявление от 22 октября 2020 года (вх. № 122 от 22 октября 2020 года) Красова Александра Михайловича, паспорт гражданина РФ 94 08 951180, выдан Отделом УФМС России по Удмуртской Республике в Индустриальном р-не гор. Ижевска 28.10.2008 года, зарегистрированного по адресу: Удмуртская Республика, Можгинский район, с. Черемушки, ул. Макаренко, д. 11, кв. 20, и представленные документы, в соответствии со ст. 11.10, п.п. 15 п. 2 ст. 39.6, ст. 39.14, ст. 39.15, 39.18 Земельного кодекса Российской Федерации, п. 2 ст. 3.3 Федерального закона от 25 октября 2001 года № 137-ФЗ «О введении в действие Земельного кодекса Российской Федерации», принимая во внимание извещение о возможности предоставления земельного участка, опубликованное 05.11.2020 года на официальных сайтах муниципального образования «Нынекское» <http://nynekskoe.mozhrayon.ru>, муниципального образования «Можгинский район» <http://www.mozhga-rayon.ru>, а также на официальном сайте Российской Федерации <http://torgi.gov.ru> в информационно-телекоммуникационной сети «Интернет», ввиду отсутствия заявлений иных граждан о намерении участвовать в аукционе, Администрация муниципального образования «Можгинский район» **ПОСТАНОВЛЯЕТ:**

1. Утвердить прилагаемую схему расположения земельного участка на кадастровом плане территории в границах кадастрового квартала 18:17:055001:
 - условный номер: ЗУ1;
 - площадь 2500 кв.м;
 - адрес: Удмуртская Республика, Можгинский район, д. Малый Кармыж, ул. Заречная, 14;
 - территориальная зона: зона застройки индивидуальными жилыми домами (Ж1);
 - разрешенное использование: «Для индивидуального жилищного строительства (код 2.1) – размещение жилого дома»;
 - категория земель: земли населённых пунктов.
2. Предварительно согласовать предоставление земельного участка, указанного в пункте 1 настоящего постановления.
3. Предложить Красову А.М. обеспечить выполнение кадастровых работ в отношении земельного участка, указанного в пункте 1 настоящего постановления, осуществить его государственный кадастровый учет, обратиться в Администрацию муниципального образования «Можгинский район» с заявлением о его предоставлении.

Глава муниципального образования
«Можгинский район»



А.Г. Васильев

Проект вносит:
Начальник отдела имущественных отношений



Н.Н. Набиева

Согласовано:
Заместитель главы Администрации района
по муниципальной инфраструктуре –
начальник Управления по строительству,
имущественным отношениям и
жилищно-коммунальному хозяйству

В.Г. Головки

Заместитель начальника отдела организационно-
кадровой и правовой работы - юрист-консульт



Н.В. Щеклеина

Утверждена






ПОСТАНОВЛЕНИЕМ Администрации МО
"Можгинский район" Удмуртской Республики
от « 08 » 12 2020г. № 771

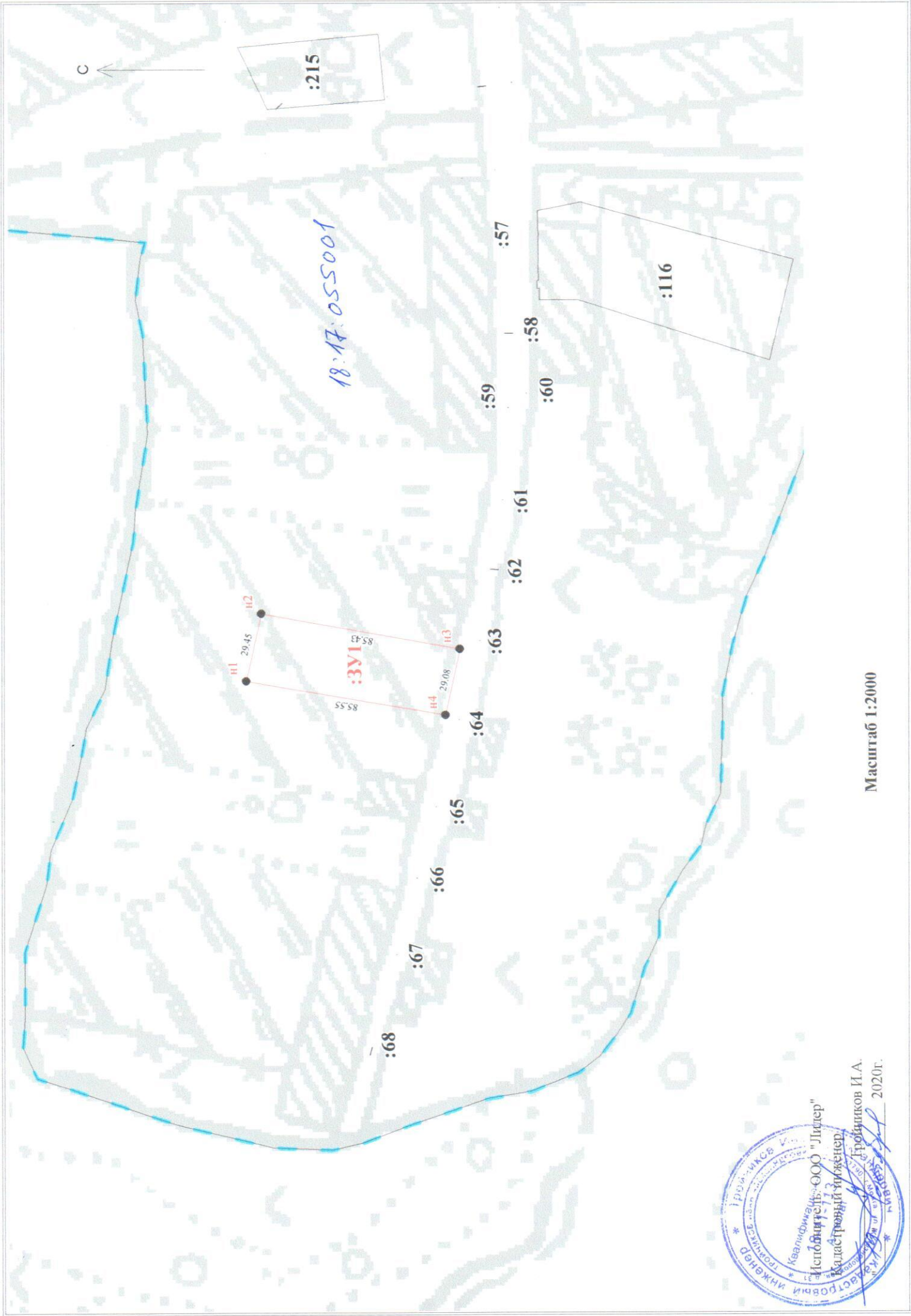
Схема расположения земельного участка или земельных участков на кадастровом плане территории

Условный номер земельного участка :ЗУ1		
Площадь земельного участка: 2500 м ²		
Адрес: УР, Можгинский район, д. Малый Кармыж улица Заречная		
Обозначение характерных точек границы	Координаты, м	
	X	Y
1	2	3
n1	323478.48	2155082.20
n2	323472.13	2155110.96
n3	323388.04	2155095.94
n4	323394.21	2155067.52
n1	323478.48	2155082.20

Система координат: МСК-18

Условные обозначения:

	- существующая часть границы, имеющиеся в ГКН сведения о которой достаточны для определения ее местоположения
	- вновь образованная (уточняемая) часть границы, сведения о которой достаточны для определения ее местоположения
	- обозначение образуемого или уточняемого земельного участка
	- кадастровый номер исходного, измененного земельного участка
	- граница кадастрового квартала



Масштаб 1:2000



Тройников И.А.
2020г.