



ПОСТАНОВЛЕНИЕ

От «23» марта 2022 года

№ 233

О выдаче разрешения ИП Атларов Петр Анатольевич на размещение объекта на землях государственной неразграниченной собственности

Рассмотрев заявление Мясникова Дмитрия Валерьевича от 17.02.2022 года (вх. № 0766 от 17.02.2022 года), действующего на основании доверенности № б/н от 10 января 2022 года от имени ИП Атларов Петр Анатольевич (188673, Ленинградская область, Всевожский район, д. Новое девяткино, ул. Озерная, д. 6, кв. 9, ОГРНИП 320470400059282, ИНН 561011339092) и представленные документы, руководствуясь п. 3 ст. 39.36 Земельного кодекса Российской Федерации, п. 2 ст. 3.3 Федерального закона от 25 октября 2001 года № 137-ФЗ «О введении в действие Земельного кодекса Российской Федерации», Постановлением Правительства Российской Федерации от 3 декабря 2014 года № 1300 «Об утверждении перечня видов объектов, размещение которых может осуществляться на землях или земельных участках, находящихся в государственной или муниципальной собственности, без предоставления земельных участков и установления сервитутов», Постановлением Правительства Удмуртской Республики от 24 августа 2015 года № 417 «О порядке и условиях размещения объектов, размещение которых может осуществляться на землях или земельных участках, находящихся в государственной или муниципальной собственности, без предоставления земельных участков и установления сервитутов», Администрация муниципального образования «Муниципальный округ Можгинский район Удмуртской Республики» **ПОСТАНОВЛЯЕТ:**

1. Разрешить индивидуальному предпринимателю Атларову Петру Анатольевичу размещение следующего объекта: сборно – разборная антенная опора в виде столба высотой до 35 метров и заглублением в землю до 5 метров с оборудованием базовых станций сотовой связи на землях государственной неразграниченной собственности категории земель: земли населенных пунктов в границах кадастрового квартала 18:17:017003 площадью 25 кв.м, местоположение: Удмуртская Республика, Можгинский район, с. Большая Уча, в 33 метрах юго-западнее участка ул. Советская, 44 с координатами согласно приложению к настоящему постановлению сроком на 49 (Сорок девять) лет.

2. Рекомендовать ИП Атларов Петр Анатольевич:

- выполнить требования, предусмотренные ст. 39.35 Земельного кодекса Российской Федерации;
- установить охранную зону объекта в случаях, предусмотренных законодательством Российской Федерации;
- оформить права на земельный участок, указанный в пункте 1 настоящего постановления, под построенным объектом недвижимости в соответствии с законодательством Российской Федерации.

3. Установить, что действие разрешения на размещение объекта может быть досрочно прекращено в случаях, установленных законодательством Российской Федерации.

4. Направить копию настоящего постановления в Межмуниципальный отдел по Можгинскому, Алнашскому, Граховскому и Кизнерскому районам Управления Федеральной

службы государственной регистрации, кадастра и картографии по Удмуртской Республике в течение десяти дней со дня подписания настоящего постановления.

5. Контроль исполнения настоящего постановления возложить на Первого заместителя главы Администрации района по строительству и муниципальной инфраструктуре Головки В.Г.

Глава муниципального образования
«Муниципальный округ Можгинский район
Удмуртской Республики»





А.Г. Васильев

Проект вносит:
Начальник отдела имущественных отношений


Н.Н. Набиева

Согласовано:
Первый заместитель главы Администрации района
по строительству и муниципальной инфраструктуре


В.Г. Головки

Начальник отдела организационно-
кадровой и правовой работы


Т.В. Никифорова

Схема границ предполагаемых к использованию земель или части земельных участков на кадастровом плане территории с указанием координат характерных точек территории

Площадь образуемого земельного участка равна: $S_{з.у.1} = 25$ кв.м.

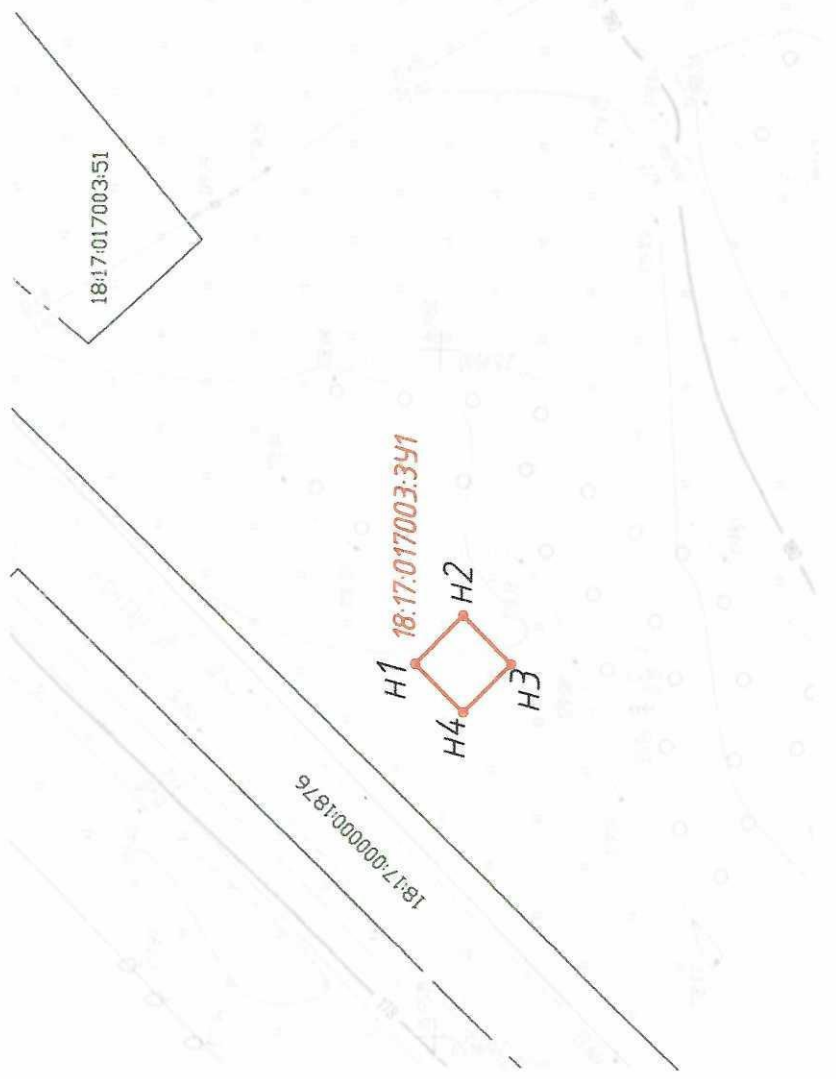
Категория земель образуемого земельного участка: земли населенных пунктов.

Планируемый вид разрешенное использование образуемого земельного участка: связь (код 6.8).

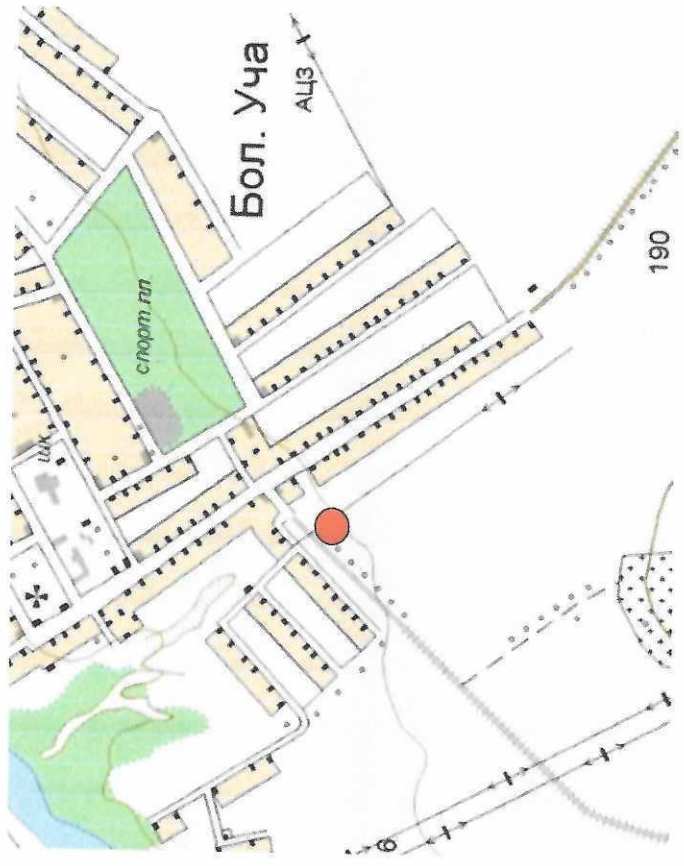
Адрес: Удмуртская Республика, Можгинский район, с. Большая Уча, в 33 м юго-западнее ул. Советская, 44.

Координаты центра участка в системе WGS: 56°36'8.76"с.ш., 52°4'28.19"в.д.

Условный номер земельного участка: 18:17:017003:3У1		
Система координат МСК-18		
Площадь земельного участка 25 м ²		
Обозначение характерных точек границ	Координаты, м	
	X	Y
1	2	3
Н1	361951.62	2159477.05
Н2	361948.12	2159480.62
Н3	361944.55	2159477.12
Н4	361948.05	2159473.55
Н1	361951.62	2159477.05

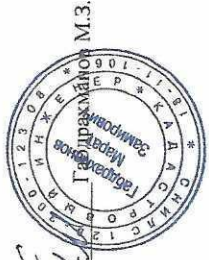


Масштаб 1:400



УСЛОВНЫЕ ОБОЗНАЧЕНИЯ:

- Граница кадастрового квартала
- Существующая часть границы, имеющаяся в ЕГРН
- Вновь образованная часть границы
- Кадастровый номер земельного участка
- Обозначение образуемого земельного участка
- Обозначение номера кадастрового квартала



Кадастровый инженер М.З.