



## ПОСТАНОВЛЕНИЕ

От «7» апреля 2022 года

№ 281

### Об утверждении схемы расположения земельного участка на кадастровом плане территории, образованного путем перераспределения земельного участка с кадастровым номером 18:17:026002:40 с землями государственности

Рассмотрев заявление от 15 марта 2022 года вх. № 28 Горбунова Сергея Поликарповича, паспорт гражданина РФ 74 10 733678, выдан Отделом УФМС России по Ямало-Ненецкому А.О. в городе Новый Уренгой 05 августа 2010 года, зарегистрированного по адресу: Ямало-Ненецкий АО, город Новый Уренгой, ул. Первомайская, д. 45, и представленные документы, в соответствии со статьями 11.7, 11.10, 39.28, 39.29 Земельного кодекса Российской Федерации, пунктом 2 статьи 3.3 Федерального закона от 25 октября 2001 года № 137-ФЗ «О введении в действие Земельного кодекса Российской Федерации», Администрация муниципального образования «Муниципальный округ Можгинский район Удмуртской Республики» **ПОСТАНОВЛЯЕТ:**

1. Утвердить прилагаемую схему расположения земельного участка на кадастровом плане территории, образованного путем перераспределения земельного участка с кадастровым номером 18:17:026002:40 с землями государственности:

- ЗУ1 - категория земель: земли населённых пунктов, адрес: Удмуртская Республика, Можгинский район, с. Горняк, ул. Коммунальная, д. 15-1, площадь 1077 кв.м, территориальная зона: жилая зона (Ж), разрешенное использование: «Ведение личного подсобного хозяйства».

2. Предложить Горбунову С.П. обеспечить выполнение кадастровых работ в отношении земельного участка, указанного в пункте 1 настоящего постановления, представить в Администрацию муниципального образования «Муниципальный округ Можгинский район Удмуртской Республики» выписку из Единого государственного реестра недвижимости об объекте недвижимости для заключения соглашения о перераспределении земельных участков.

Глава муниципального образования  
«Муниципальный округ Можгинский район  
Удмуртской Республики»



А.Г. Васильев

Проект вносит:

Начальник отдела имущественных отношений

Н.Н. Набиева

Согласовано:

Первый заместитель главы Администрации района  
по строительству и муниципальной инфраструктуре

В.Г. Головкин

Заместитель начальника отдела организационно-кадровой и правовой работы - юрист-консульт

В.Е. Алексева

Утверждена

ПОСТАНОВЛЕНИЕМ Администрации МО

“Можгинский район” Удмуртской Республики




от « 07 » 09 2022г. № 281

Схема расположения земельного участка образованного путем перераспределения с землями государственной или муниципальной собственности на кадастровом плане территории

Условный номер земельного участка :ЗУ1		
Площадь земельного участка: 1077 м <sup>2</sup>		
Адрес: УР, Можгинский район, с. Горняк улица Коммунальная		
Обозначение характерных точек границы	Координаты, м	
	X	Y
1	2	3
1	344775.83	2180629.59
2	344776.00	2180631.30
3	344773.14	2180651.14
4	344772.76	2180654.54
н5	344772.73	2180655.43
н6	344731.49	2180648.04
н7	344732.78	2180639.34
н8	344733.85	2180632.54
н9	344735.45	2180622.77
10	344737.17	2180623.06
11	344743.39	2180624.35
12	344750.08	2180624.82
13	344755.78	2180625.82
1	344775.83	2180629.59
14	344763.08	2180650.48
15	344763.08	2180651.49
16	344762.08	2180651.49
17	344762.08	2180650.48
14	344763.08	2180650.48

Система координат: МСК-18

Условные обозначения:

	- существующая часть границы, имеющиеся в ГКН сведения о которой достаточны для определения ее местоположения
	- вновь образованная (уточняемая) часть границы, сведения о которой достаточны для определения ее местоположения
<b>:ЗУ1</b>	- обозначение образуемого или уточняемого земельного участка
<b>:Т/ул</b>	- обозначение территории земель общего пользования
<b>:40</b>	- кадастровый номер исходного, измененного земельного участка
	- граница кадастрового квартала



