



ПОСТАНОВЛЕНИЕ

От «04» июня 2021 года

№ 353

**Об утверждении схемы расположения земельного участка
на кадастровом плане территории, расположенного по адресу:
Удмуртская Республика, Можгинский муниципальный район,
Большепудгинское сельское поселение, деревня Малая Копка,
улица Клубная, земельный участок 21**

В соответствии со статьей 11.10 Земельного кодекса Российской Федерации, пунктом 2 статьи 3.3. Федерального закона от 25 октября 2001 года № 137-ФЗ «О введении в действие Земельного кодекса Российской Федерации», принимая во внимание постановление Администрации муниципального образования «Большепудгинское» от 02 июня 2021 года № 25 «Об аннулировании ошибочно внесенных адресов в Государственный адресный реестр Федеральной информационной адресной системы и о присвоении адреса земельному участку», Администрация муниципального образования «Можгинский район»
ПОСТАНОВЛЯЕТ:

Утвердить прилагаемую схему расположения земельного участка на кадастровом плане территории в границах кадастрового квартала 18:17:051001:

- условный номер: ЗУ1;
- площадь 2000 кв.м;
- местоположение: Удмуртская Республика, Можгинский муниципальный район, деревня Малая Копка, улица Клубная, земельный участок 21;
- разрешенное использование: «Малоэтажная многоквартирная жилая застройка (код 2.1.1)»;
- категория земель: земли населённых пунктов.

Глава муниципального образования
«Можгинский район»



А.Г. Васильев

Проект вносит:
Начальник отдела имущественных отношений

Н.Н. Набиева

Согласовано:
Заместитель главы Администрации района
по муниципальной инфраструктуре –
начальник Управления по строительству,
имущественным отношениям и
жилищно-коммунальному хозяйству

В.Г. Головкин

Зам. начальника отдела организационно-
кадровой и правовой работы - юрисконсульт

Н.В. Щеклеина

Утверждена

ПОСТАНОВЛЕНИЕМ Администрации МО

“Можгинский район” Удмуртской Республики




от «04» 06 2021г. № 353

Схема расположения земельного участка или земельных участков на кадастровом плане территории

Условный номер земельного участка :ЗУ1		
Площадь земельного участка: 2000 м ²		
Адрес: УР, Можгинский район, д. Малая Копка улица Клубная		
Обозначение характерных точек границы	Координаты, м	
	X	Y
1	2	3
н1	350684.21	2164131.12
н2	350682.35	2164133.53
н3	350692.10	2164140.57
н4	350679.75	2164155.94
н5	350676.67	2164153.84
н6	350673.11	2164158.56
н7	350665.59	2164168.51
н8	350663.64	2164171.17
н9	350660.16	2164175.86
н10	350658.14	2164178.33
н11	350656.84	2164177.43
н12	350645.35	2164193.15
13	350624.90	2164177.55
14	350635.17	2164164.77
15	350639.38	2164159.35
16	350649.09	2164147.52
17	350656.32	2164134.33
18	350661.59	2164127.87
19	350669.79	2164117.86
н20	350675.75	2164124.01
н1	350684.21	2164131.12

Система координат: МСК-18

Условные обозначения:

	- существующая часть границы, имеющиеся в ГКН сведения о которой достаточны для определения ее местоположения
	- вновь образованная (уточняемая) часть границы, сведения о которой достаточны для определения ее местоположения
:ЗУ1	- обозначение образуемого или уточняемого земельного участка
:123	- кадастровый номер исходного, измененного земельного участка
	- граница кадастрового квартала

