



ПОСТАНОВЛЕНИЕ

От «04» июня 2021 года

№ 350

О выдаче разрешения ПАО «Газпром» на размещение объекта на землях государственной неразграниченной собственности

Рассмотрев заявление ПАО «Газпром» в лице филиала ООО «Газпром инвест» «Газпром реконструкция» (РФ, г. Москва, ул. Наметкина, д. 16, ОГРН 1027700070518, ИНН 7736050003) от 14 мая 2021 года № 25/01/131-134 (вх. от 17 мая 2021 года № 2098) и представленные документы, руководствуясь пунктом 3 статьи 39.36 Земельного кодекса Российской Федерации, пунктом 2 статьи 3.3 Федерального закона от 25 октября 2001 года № 137-ФЗ «О введении в действие Земельного кодекса Российской Федерации», Постановлением Правительства Российской Федерации от 3 декабря 2014 года № 1300 «Об утверждении перечня видов объектов, размещение которых может осуществляться на землях или земельных участках, находящихся в государственной или муниципальной собственности, без предоставления земельных участков и установления сервитутов», Постановлением Правительства Удмуртской Республики от 24 августа 2015 года № 417 «О порядке и условиях размещения объектов, размещение которых может осуществляться на землях или земельных участках, находящихся в государственной или муниципальной собственности, без предоставления земельных участков и установления сервитутов», Администрация муниципального образования «Можгинский район» **ПОСТАНОВЛЯЕТ:**

1. Разрешить публичному акционерному обществу «Газпром» размещение проектируемой волоконно-оптической линии связи от существующей радиорелейной станции УРС-53 до существующего узла связи КС Можга, расположенного по адресу: Удмуртская Республика, Можгинский район, МО «Большепудгинское», на землях государственной неразграниченной собственности в границах кадастрового квартала 18:17:122001 площадью 1428 кв.м. (1) и площадью 895 кв.м. (2) категории земель сельскохозяйственного назначения с координатами согласно приложению к настоящему постановлению сроком на 49 (сорок девять) лет.

2. Рекомендовать ПАО «Газпром»:

- выполнить требования, предусмотренные ст. 39.35 Земельного кодекса Российской Федерации;
- установить охранную зону объекта в случаях, предусмотренных законодательством Российской Федерации;
- оформить права на земельный участок, указанный в пункте 1 настоящего постановления, под построенным объектом недвижимости в соответствии с законодательством Российской Федерации.

3. Установить, что действие разрешения на размещение объекта может быть досрочно прекращено в случаях, установленных законодательством Российской Федерации.

4. Направить копию настоящего постановления в Межмуниципальный отдел по Можгинскому, Алнашскому, Граховскому и Кизнерскому районам Управления Федеральной службы государственной регистрации, кадастра и картографии по Удмуртской Республике в течение десяти дней со дня подписания настоящего постановления.

5. Контроль исполнения настоящего постановления возложить на заместителя главы Администрации района по муниципальной инфраструктуре – начальника Управления по строительству, имущественным отношениям и жилищно-коммунальному хозяйству Головки В.Г.

Глава муниципального образования
«Можгинский район»



А.Г. Васильев

Проект вносит:
Начальник отдела имущественных отношений

Н.Н. Набиева

Согласовано:
Заместитель главы Администрации района
по муниципальной инфраструктуре –
начальник Управления по строительству,
имущественным отношениям и
жилищно-коммунальному хозяйству

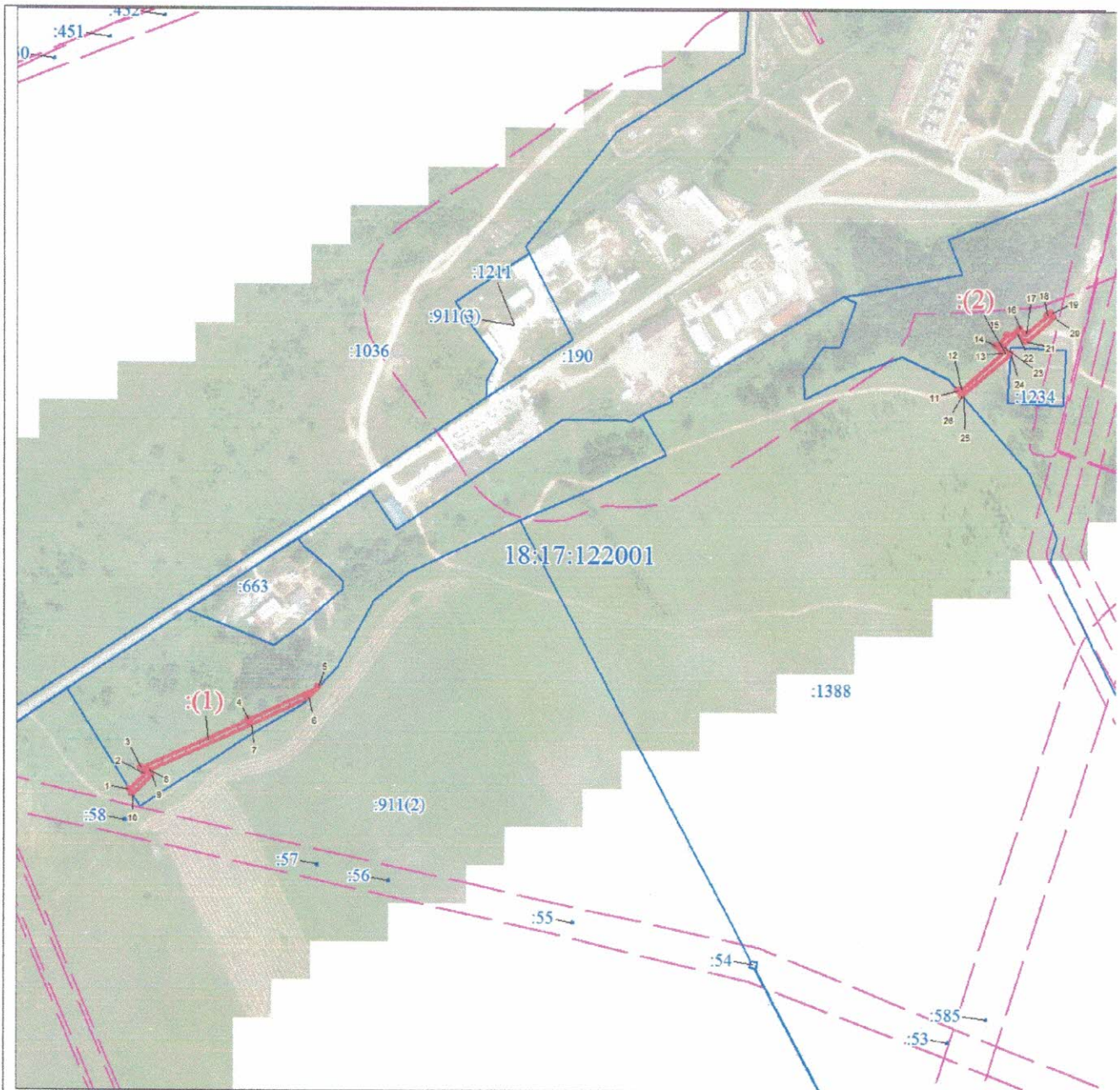
В.Г. Головки

Заместитель начальника отдела организационно-
кадровой и правовой работы - юристконсульт

Н.В. Щеклеина

СХЕМА
 границ предполагаемых к использованию земель или
 части земельного участка на кадастровом плане территории

Условный номер земельного участка 18:17:122001:(1)		
Площадь земельного участка 1428 м ²		
Обозначение характерных точек границ	Координаты, м	
	X	Y
1	2	3
1	348582.95	2167157.23
2	348598.86	2167174.17
3	348606.16	2167169.89
4	348658.29	2167289.19
5	348693.03	2167366.27
6	348681.48	2167355.28
7	348652.69	2167291.37
8	348603.36	2167178.48
9	348597.77	2167181.77
10	348577.66	2167160.35
1	348582.95	2167157.23
Условный номер земельного участка 18:17:122001:(2)		
Площадь земельного участка 895 м ²		
Обозначение характерных точек границ	Координаты, м	
	X	Y
1	2	3
11	349006.93	2168072.94
12	349008.27	2168076.08
13	349047.13	2168122.65
14	349055.22	2168115.46
15	349066.58	2168127.90
16	349073.34	2168142.58
17	349067.42	2168148.42
18	349086.69	2168171.58
19	349089.11	2168176.84
20	349084.87	2168178.77
21	349059.31	2168148.04
22	349068.47	2168138.95
23	349054.53	2168123.75
24	349046.19	2168131.17
25	349003.07	2168079.21
26	349002.13	2168076.96
11	349006.93	2168072.94
Система координат: МСК-18, зона 2		
Квартал: -18:17:122001		



Масштаб 1:7000

Условные обозначения:



Характерная точка границы, сведения о которой позволяют однозначно определить ее положение на местности



Вновь образованная часть границы, сведения о которой достаточны для определения ее местоположения




Надписи вновь образованного земельного участка




Существующая часть границы, имеющиеся в ЕГРН сведения о которой достаточны для определения ее местоположения



Надписи кадастрового номера земельного участка



Граница охранной зоны



Обозначение кадастрового квартала

