

Администрация
муниципального образования
«Муниципальный округ
Можгинский район
Удмуртской Республики»
(Администрация Можгинского района)



«Удмурт Элькуньсь
Можга ёрос муниципал округ»
муниципал кылдытэтлэн
Администрациез
(Можга ёрослэн Администрациез)

ПОСТАНОВЛЕНИЕ

От «13» марта 2024 года

№ 188

О признании утратившим силу постановления Администрации муниципального образования «Александровское» от 22 октября 2015 года № 33 «Об утверждении схемы теплоснабжения муниципального образования «Александровское»

В целях приведения в соответствии нормативных правовых актов, руководствуясь Уставом муниципального образования «Муниципальный округ Можгинский район Удмуртской Республики», Администрация муниципального образования «Муниципальный округ Можгинский район Удмуртской Республики» **ПОСТАНОВЛЯЕТ:**

1. Признать утратившим силу постановления Администрации муниципального образования «Александровское» от 22 октября 2015 года № 33 «Об утверждении схемы теплоснабжения муниципального образования «Александровское».
2. Опубликовать настоящее постановление в информационно-телекоммуникационной сети «Интернет» и на официальном сайте муниципального образования «Муниципальный округ Можгинский район Удмуртской Республики».
3. Контроль за выполнением настоящего постановления возложить на первого заместителя главы Администрации района по строительству и муниципальной инфраструктуре И.В. Тубылова.

Глава муниципального образования
«Муниципальный округ Можгинский район
Удмуртской Республики»



А.Г. Васильев

Проект вносит:
Начальник отдела по строительству
и ЖКХ

О.И. Иванова

Согласовано:
Первый заместитель главы Администрации района по
строительству и муниципальной инфраструктуре

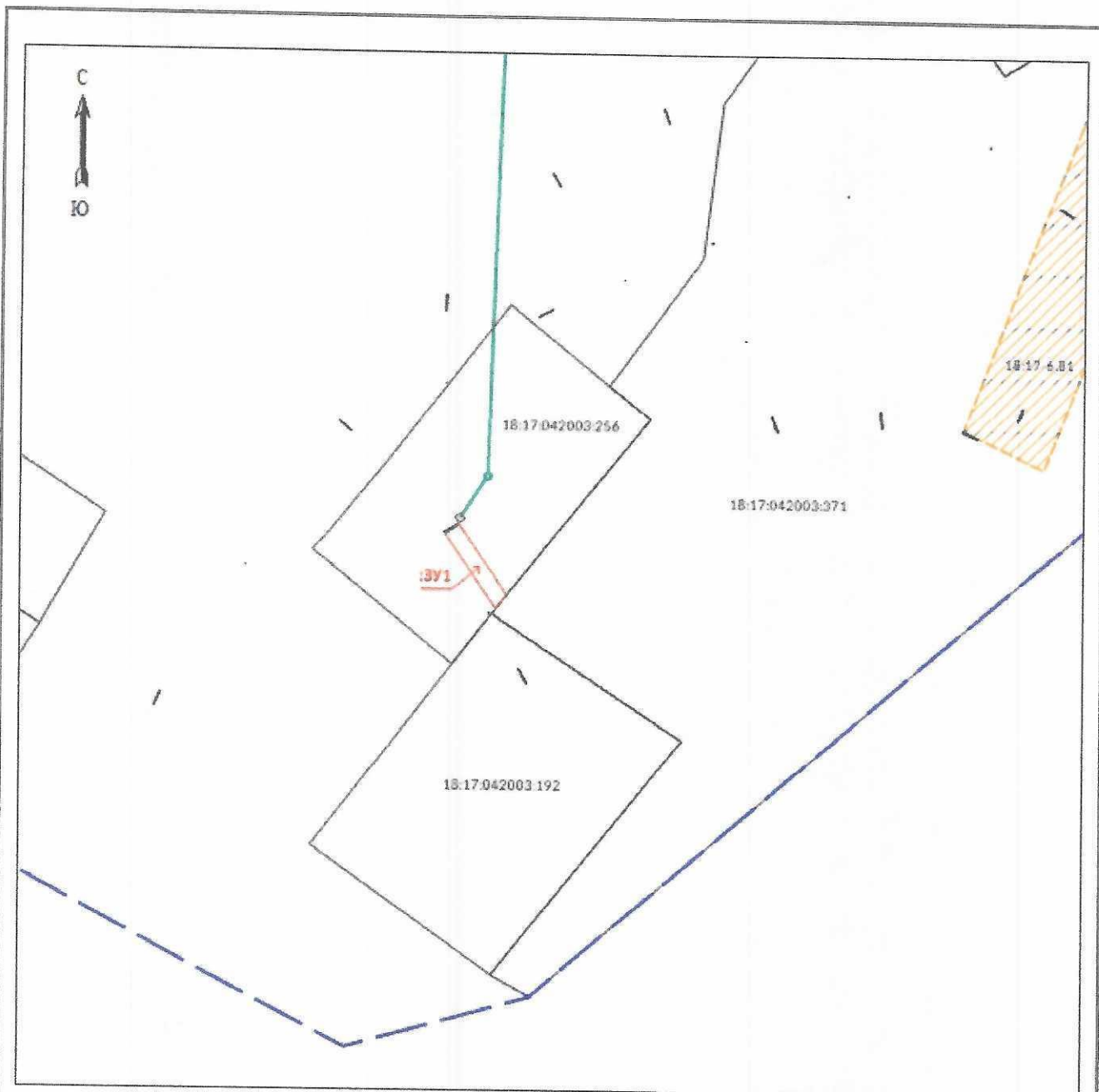
И.В. Тубылов

Руководитель аппарата Администрации района

Т.В. Никифорова






ПРИЛОЖЕНИЕк постановлению Администрации муниципального образования
«Муниципальный округ Можгинский район Удмуртской Республики»от 13.03.2024 № 188**Схема границ предполагаемых к использованию земель или части земельных участков
на кадастровом плане территории №59 от 29.02.2024****Местоположение:** Удмуртская Республика, Можгинский район**Кадастровый квартал и (или) кадастровый номер:** 18:17:042003**Объект:** «Реконструкция ВЛ-0,4 кВ со строительством отпаек ВЛИ-0,4 кВ (подставные опоры) в Удмуртской Республике (2024 год). (ТП до 15 кВт). ТИПОВОЙ ПРОЕКТ»

| | | |
|--------------------------------------------------------|---------------|------------|
| Условный номер земельного участка: :3У1 | | |
| Проектная площадь земельного участка: 83 кв. м. | | |
| Протяженность: 20,7 м. | | |
| Система координат – МСК18 | | |
| Обозначение характерных точек границ | Координаты, м | |
| | X | Y |
| 1 | 2 | 3 |
| н1 | 330969,16 | 2152823,34 |
| н2 | 330971,43 | 2152826,63 |
| н3 | 330954,84 | 2152838,04 |
| н4 | 330951,59 | 2152835,42 |
| н1 | 330969,16 | 2152823,34 |



Масштаб 1:1500

Условные обозначения:

-  - граница земельных участков, сведения ЕГРН о которой позволяют однозначно определить ее положение на местности
-  - границы испрашиваемого земельного участка
-  - граница объектов капитального строительства, сведения ЕГРН о которой позволяют однозначно определить ее положение на местности
-  - границы кадастрового квартала
-  - граница зон с особыми условиями использования территории

Выполнил кадастровый инженер
 ПАО «Россети Центр и Приволжье»
 Осипов Д. Г.