



ПОСТАНОВЛЕНИЕ

От «30» сентября 2021 года

№ 616

**Об утверждении схемы расположения земельного участка
на кадастровом плане территории, образованного путем перераспределения
земельного участка с кадастровым номером 18:17:083004:302
с землями госсобственности**

Рассмотрев заявление от 03 сентября 2021 года вх. № 96 Капачинских Татьяны Владимировны, паспорт гражданина РФ 94 18 703537, выдан МВД по Удмуртской Республике 25 апреля 2018 года, зарегистрированной по адресу: Удмуртская Республика, Можгинский район, с. Пычас, ул. Чкалова, дом 8, кв. 2, и представленные документы, в соответствии со статьями 11.7, 11.10, 39.28, 39.29 Земельного кодекса Российской Федерации, пунктом 2 статьи 3.3 Федерального закона от 25 октября 2001 года № 137-ФЗ «О введении в действие Земельного кодекса Российской Федерации», Администрация муниципального образования «Можгинский район» **ПОСТАНОВЛЯЕТ:**

1. Утвердить прилагаемую схему расположения земельного участка на кадастровом плане территории, образованного путем перераспределения земельного участка с кадастровым номером 18:17:083004:302 с землями госсобственности:

- 18:17:083004:ЗУ1 - категория земель: земли населённых пунктов, адрес: Удмуртская Республика, Можгинский район, с. Пычас, ул. Чкалова, дом 8-2, площадь 801 кв.м, территориальная зона: зона застройки индивидуальными жилыми домами (Ж-2), разрешенное использование: «Для ведения личного подсобного хозяйства (приусадебный земельный участок) (код 2.2)».

2. Предложить Капачинских Т.В.: обеспечить выполнение кадастровых работ в отношении земельного участка, указанного в пункте 1 настоящего постановления, представить в Администрацию муниципального образования «Можгинский район» выписку из Единого государственного реестра недвижимости об объекте недвижимости для заключения соглашения о перераспределении земельных участков.

Глава муниципального образования
«Можгинский район»



Т. Васильев

Проект вносит:
Начальник отдела имущественных отношений



Н.Н. Набиева

Согласовано:
Заместитель главы Администрации района
по муниципальной инфраструктуре –
начальник Управления по строительству,
имущественным отношениям и
жилищно-коммунальному хозяйству




В.Г. Головки

Заместитель начальника отдела организационно-
кадровой и правовой работы - юрист-консульт



Н.В. Щеклеина



УТВЕРЖДЕНА

Постановлением Администрации
 (наименование документа об утверждении, включая наименования органов государственной власти
МО «Можгинский район»
 или органов местного самоуправления, принявших решение об утверждении схемы

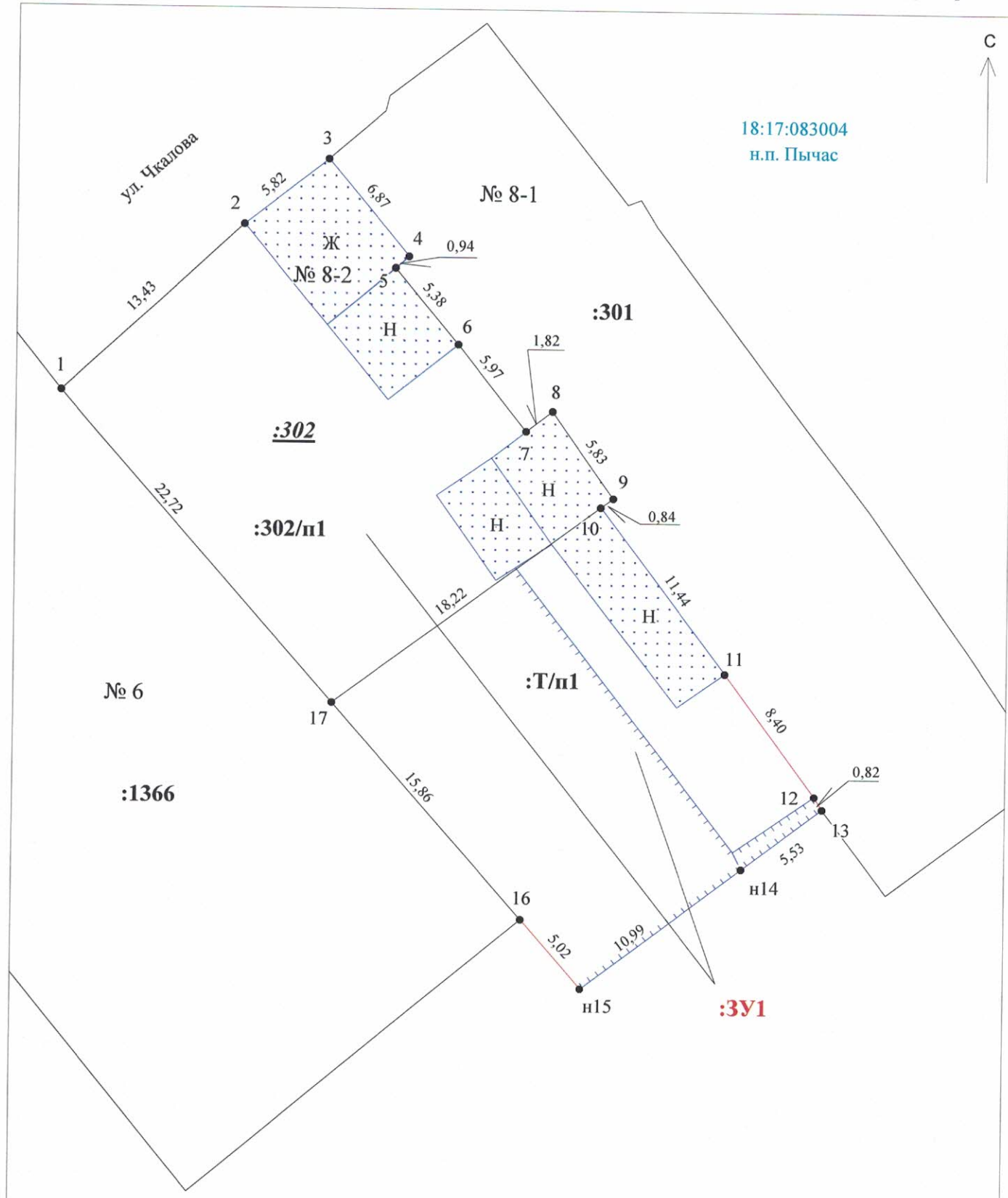
или подписавших соглашение о перераспределении земельных участков)

от 30.09.2011 № 016





Схема расположения земельного участка с условным обозначением :ЗУ1, образуемого путем перераспределения земельного участка с КН 18:17:083004:302 с землями государственности на кадастровом плане территории

Условный номер земельного участка :ЗУ1		Кадастровый квартал: 18:17:083004	
Площадь земельного участка: 801 кв.м.		СК кадастрового округа, зона 2	
Местоположение земельного участка: Удмуртская Республика, Можгинский район, с. Пычас, ул. Чкалова			
Обозначение характерных точек границы	Координаты, м		
	X	Y	
1	2	3	
1	350791.40	2181639.03	
2	350800.02	2181649.33	
3	350803.41	2181654.06	
4	350797.97	2181658.25	
5	350797.39	2181657.51	
6	350793.12	2181660.78	
7	350788.29	2181664.30	
8	350789.33	2181665.79	
9	350784.42	2181668.93	
10	350783.94	2181668.25	
11	350774.49	2181674.69	
12	350767.51	2181679.37	
13	350766.79	2181679.76	
н14	350763.61	2181675.24	
н15	350757.32	2181666.23	
16	350761.26	2181663.11	
17	350773.65	2181653.21	
1	350791.40	2181639.03	

Схема расположения земельного участка с условным обозначением :ЗУ1, образуемого путем перераспределения земельного участка с КН 18:17:083004:302 с землями государственности на кадастровом плане территории



масштаб 1:300

Условные обозначения	
	границы земельного участка по сведениям ЕГРН
	вновь образованные границы земельных участков
	строения
	деревянный забор

от 31.08.2021 г.

